



СЛУЖБЕНИ ГЛАСНИК ОПШТИНЕ КОСТАЈНИЦА Бр. 1/13.

РЕПУБЛИКА СРПСКА ОПШТИНА КОСТАЈНИЦА СКУПШТИНА ОПШТИНЕ

На основу члана 77. став 1. Пословника Скупштине општине Костајница („Службени гласник општине Костајница“, број: 12/09) и члана 56. Статута општине Костајница („Службени гласник општине Костајница“, број: 12/05 и 1/07), Скупштина општине Костајница је на сједници одржаној дана 30.01.2013. године донијела је следећу:

О Д Л У К У

Члан 1.

Усваја се Програм рада Скупштине општине Костајница за 2013. годину.

Члан 2.

Саставни дио ове Одлуке је Програм рада Скупштине општине Костајница за 2013. годину.

Члан 3.

Ова одлука ступа на снагу осмог дана од дана објављивања у „Службеном гласнику општине Костајница“.

Број: 01-013-99/13
Датум: 30.01.2013.године

ПРЕДСЈЕДНИК СО-е
Жељко Чекић, мр. инж. с. р.

**РЕПУБЛИКА СРПСКА
ОПШТИНА КОСТАЈНИЦА
СКУПШТИНА ОПШТИНЕ**

**ПРОГРАМА
СКУПШТИНЕ ОПШТИНЕ КОСТАЈНИЦА
ЗА 2013. ГОДИНУ**

САДРЖАЈ

1. Увод
2. Програмске теме
3. Термини одржавања сједница
4. Мјере за извршење Програма
5. Завршне одредбе

На основу члана 56. Статута општине Костајница и члана 77. Пословника о раду Скупштине општине Костајница, на сједници одржаној дана 30.01.2013.године. Скупштина је утврдила Програм рада Скупштине општине Костајница за 2013. годину.

1. УВОД

Уставом Републике Српске Законом о локалној самоуправи, Статутом и Пословником Скупштине општине Костајница утврђене су надлежности Скупштине општине према којима Скупштина општине:

- Доноси Статут општине;
- Доноси одлуке и друга општа акта и даје њихово аутентично тумачење;
- Доноси економски план, план развоја и инвестиционе програме;
- Доноси буџет и завршни рачун;
- Доноси развојне, просторне и урбанистичке планове и програме;
- Доноси програм уређења грађевинског земљишта;
- Доноси спроведбене планове;
- Доноси одлуке и друга општа акта из области културе, образовања, спорта, здравства, социјалне заштите, информација, занатства, туризма, угоститељства и заштите околине;
- Доноси одлуке о комуналним таксама и другим јавним приходима када је овлашћена законом;
- Доноси одлуке и друга општа акта у области цивилне заштите у складу са Законом и предузима мјере за функционисање цивилне заштите;
- Доноси одлуку о прибављању, управљању и располагању имовином Општине;
- Доноси одлуку о одређивању назива улица, тргова и дијелова насељених мјеста;
- Доноси одлуку о проглашењу празника Општине;
- Доноси одлуку о употреби симбола Општине;
- Доноси одлуку о чланству Општине у Савезу општина и градова и удруживању у друге савезе и организације;
- Доноси план кориштења јавних површина;
- Доноси одлуку о проглашењу почасних грађана и уређује права и обавезе из те одлуке;
- Доноси одлуку о наградама и признањима;

- Бира и разријешава предсједника Скупштине општине, потпредсједника Скупштине општине, замјеника начелника и чланове сталних радних тијела Скупштине општине;
- Образује стручну службу за потребе Скупштине и њених радних тијела;
- Одлучује о задужењу;
- Усваја Пословник;
- Разматра годишњи извјештај о раду начелника Општине и о истом заузима свој став;
- Одлучује о покретању иницијативе за опозив начелника Општине, у складу са Законом којим се уређује избор начелника Општине.
- Оснива јавна и комунална предузећа и установе других дјелатности за обављање послова од интереса за Општину;
- Расписује јавни зајам и самодопринос;
- Расписује референдум;
- Даје мишљење о пројени граница Општине;
- Врши и друге послове у складу са Законом и Статутом.

Да би Скупштина општине могла ваљано извршавати своје законске обавезе, као и задовољити потребе грађана у области од непосредног интереса за грађане, Скупштина општине Костајница усвојила је:

ПРОГРАМ РАДА ЗА 2013. ГОДИНУ

Ради потпуног остваривања своје друштвене улоге, тј. остваривања функције локалне самоуправе у привредном, социјалном и културном развоју општине Костајница, Скупштина општине Костајница је на основу члана 77. Пословника Скупштине општине Костајница („Службени гласник општине Костајница“, број: 12/09), утврдила програмске теме које у току ове године треба да се нађу на дневном реду сједница Скупштине општине.

Истовремено уз приједлог програмских тема утврђена је и оквирна динамика реализације и припреме Програма на сједницама Скупштине општине.

2. ПРОГРАМСКЕ ТЕМЕ

- 1. Приједлог Програма рада начелника Општине за 2013. годину,**
 - предлагач: Начелник општине,
 - обрађивач- Одјелења Административне службе општине,
 - рок израде: 28.02.2013. године

- 2. Извјештај о реализацији Стратегије развоја општине и ажурирање исте,**
 - предлагач: Начелник општине,
 - обрађивач: Одјелења Административне службе општине,
 - рок израде: 28.02.2013. године

- 3. Активности поводом обиљежавања „Дана општине“ Костајница и Крсне славе општине Костајница,**
 - предлагач: Начелник општине,
 - обрађивач: Одбор за обиљежавање „ Дана општине,, и Крсне славе општине
 - рок израде: 30 дана прије обиљежавања

- 4. Приједлог подстицајних мјера за развој пољопривреде и занатства на подучју Општине,**
 - предлагач: Начелник општине,

- обрађивач: Одјељење за привреду, финансије и друштвене дјелатности – Одсјек за привреду, друштвене дјелатности и саобраћај,
 - рок израде: 31.03.2013. године
- 5. Приједлог Одлуке о подстицајним мјерама за отварање нових радних мјеста, нарочито производних на подручју општине Костајница,**
- предлагач: Начелник општине,
 - обрађивач: Одјељење за привреду, финансије и друштвене дјелатности – Одсјек за привреду, друштвене дјелатности и саобраћај,
 - рок израде: 31.03.2013. године
- 6. План улагања средстава дозначених од продаје дрвних сортимената,**
- предлагач: Начелник општине,
 - обрађивач: Одјељење за привреду, финансије и друштвене дјелатности – Одсјек за финансије,
 - рок израде: 31.03.2013. године
- 7. План и Програм улагања средстава добијених од накнаде за кориштење минералних сировина,**
- предлагач: Начелник општине,
 - обрађивач: Одјељење за привреду, финансије и друштвене дјелатности – Одсјек за финансије,
 - рок израде: 31.03.2013. године
- 8. Покретање иницијативе за формирање РЈ „Електро- Костајница“**
- предлагач: Начелник општине,
 - обрађивач: Одјељења Административне службе општине,
 - рок израде: 31.03.2013.године
- 9. План и Програм улагања средстава добијених од накнаде за воде,**
- предлагач: Начелник општине,
 - обрађивач: Одјељење за привреду, финансије и друштвене дјелатности – Одсјек за финансије,
 - рок израде: 31.03.2013. године
- 10. Информација о информисању грађана,**
- предлагач: Начелник општине
 - обрађивач: ЈП „ СТИК“ и Одјељење за привреду, финансије и друштвене дјелатности-Одсјек за привреду, друштвене дјелатности и саобраћај,
 - рок израде: 31.03.2013. године
- 11. Приједлог Годишњег плана реконструкције, изградње и одржавања локалних путева и улица у насељу за подручје општине Костајница,**
- предлагач: Начелник општине,
 - обрађивач: Одјељење за општу управу - Одсјек за урбанизам и стамбено-комуналне послове,
 - рок израде: 31.03.2013. године

12. Приједлог Одлуке о уређењу водотока и одводних канала на подручју општине Костајница,

- предлагач: Начелник општине,
- обрађивач: Надлежна Одјељења АДС
- рок израде: 31.03.2013.године

13. Завршни рачун Буџета Општине за 2012.годину,

- предлагач: Начелник општине,
- Одјељење за привреду,финансије и друштвене дјелатности – Одсјек за финансије,
- рок израде: 30.04.2013. године

14. Годишњи извјештај о финансијско-материјалном пословању корисника буџета за 2012.годину,

- предлагач: Начелник општине,
- обрађивач: - Одјељење за привреду,финансије и друштвене дјелатности – Одсјек за финансије,
- рок израде: 30.04.2013. године

15. Информација о газдовању ловиштима и рибарским ресурсима на подручју општине Костајница,

- предлагач: Начелник општине,
- обрађивач: Ловачко удружење „ Баљ“ и Спортско риболовно удружење „Мрена,,
- рок израде: 30.04.2013. године

16. Информација о изградњи локалне путне мреже,

- предлагач: Начелник општине
- обрађивач: Одјељење за општу управу- Одсјек за урбанизам и стамбено-комуналне послове,
- рок израде: 30.04.2013.године

17. Информација о заштити човјекове околине,

- предлагач: Начелник општине
- обрађивач: Одјељење за општу управу – Одсјек за инспекцијске послове и борачко инвалидску заштиту,
- рок израде: 30.04.2013. године

18. Нацрт Одлуке о разврставању и заштити локалних путева и улица у насељу,

- предлагач: Начелник општине,
- обрађивач: Одјељење за општу управу - Одсјек за урбанизам и стамбено-комуналне послове,
- рок израде: 30.04.2013.године

19. Приједлог Стратешког плана развоја пољопривреде,

- предлагач: Начелник општине,
- обрађивач: Одјељење за привреду, финансије и друштвене дјелатности-Одсјек за привреду, друштвене дјелатности и саобраћај,
- рок израде: у току године

- 20. Разматрање Информације о примјени Закона о локалној самоуправи у дијелу који се односи на запошљавање конститутивних народа у општинску управу, јавна предузећа и установе,**
- предлагач: Начелник општине,
 - обрађивач: Одјељење за општу управу
 - рок израде: 31.05.2013.године
- 21. Информација о засијаним површинама у прољетној сјетви,**
- предлагач: Начелник општине,
 - обрађивач: Одјељење за привреду, финансије и друштвене дјелатности-Одсјек за привреду, друштвене дјелатности и саобраћај,
 - рок израде: 31.05.2013.године
- 22. Разматрање проблематике разграничења на ријечи Уни између БиХ и Хрватске, као и проблематике око завршавања започете заобилазнице (формирање радне групе која ће координисати рад са Владом РС, НСРС и Предсједником РС),**
- предлагач: Начелник општине
 - обрађивач: Начелник општине
 - рок израде: 31.05.2013. године
- 23. Информација о уређењу сеоских домова,**
- предлагач: Начелник општине,
 - обрађивач: Одјељење за општу управу - Одсјек за урбанизам и стамбено-комуналне послове,
 - рок израде: 31.05.2013.године
- 24. Информација о тромјесечном извршењу буџета у 2013. години,**
- предлагач: Начелник општине
 - обрађивач: Одјељење за привреду, финансије и друштвене дјелатности-Одсјек за финансије,
 - рок израде: 31.05.2013.године
- 25. Приједлог Програма изградње локалне путне и комуналне инфраструктуре на подручју општине Костајница у току 2013 године,**
- предлагач: Начелник општине
 - обрађивач: КП „ Комунално,, а.д. Костајница и Одјељење за општу управу-Одсјек за урбанизам и стамбено-комуналне послове,
 - рок израде: 30.06.2013.године
- 26. Информација о проблематици у комуналној дјелатности,**
- предлагач: Начелник општине
 - обрађивач: КП „ Комунално ,, а.д. Костајница и Одјељење за општу управу-Одсјек за урбанизам и стамбено-комуналне послове,
 - рок израде: 30.06.2013.године
- 27. Информација о стању и проблематици, бораца, породица погинулих и несталих бораца, РВИ и припадника радног вода,**
- предлагач: Начелник општине,

- обрађивач: Одјелјење за општу управу-Одсјек за инспекцијске послове и борачко-инвалидску заштиту, Борачка организација и Удружења породица палих бораца и РВИ,
- рок израде: 30.06.2013.године

28. Информација о сарадњи са општинама и градовима из других држава, са посебним освртом на сарадњу са градом Хрватска Костајница и могућност аплицирања заједничких пројеката према ЕУ,

- предлагач: Начелник општине
- обрађивач: Начелник општине
- рок израде: 30.06.2013.године

29. Информација о стању и изградњи регионалног пута Р-475 Костајница-Приједор,

- предлагач: Начелник општине
- обрађивач: Одјелјење за општу управу-Одсјек за урбанизам и стамбено-комуналне послове,
- рок израде: 30.06.2013.године

30. Покретање иницијативе за преговоре са Дирекцијом за путеве РС везане за реконструкцију и модернизацију магистралног пута и тротоара кроз Општину, са огранком према граничном прелазу и регионалном путу Р-475,

- предлагач: Начелник општине,
- обрађивач: Начелник општине
- рок израде: по потреби у току године,

31. Одлука о постављању градске расвјете у насељима дуж магистралног пута М-14,

- предлагач: Начелник општине
- обрађивач: Одјелјење за општу управу-Одсјек за урбанизам и стамбено-комуналне послове,
- рок израде: 30.06.2013.године

32. Информација о проблематици повратника и избјеглица са посебним освртом на пројекте за одрживи повратак,

- предлагач: Начелник општине,
- обрађивач: Одјелјење за привреду, финансије и друштвене дјелатности,
- рок израде: 30.06.2013.године

33. Информација о изградњи пословних зона,

- предлагач: Начелник општине
- обрађивач: Одјелјење за општу управу-Одсјек за урбанизам и стамбено-комуналне послове,
- рок израде: 30.06.2013.године

34. Информација о реализацији пројеката који се финансирају из развојног програма Владе РС,

- предлагач: Начелник општине,
- обрађивач: Одјељења Административне службе општине,
- рок израде: 30.06.2013.године

35. Извјештај о реализацији пројекта из области водоснабдијевања (KFW банка),

- предлагач: Начелник општине,
- обрађивач: Одјељења Административне службе општине,
- рок израде: 30.06.2013.године

36. Приједлог Одлуке о заштити од пожара и мјерама заштите од пожара,

- предлагач: Начелник општине,
- обрађивач: Одјељење за општу управу- Одсјек за инспекцијске послове и борачко-инвалидску заштиту,
- рок израде: 30.06.2013.године,

37. Полугодишњи Извјештај о раду сталних радних тијела СО-е за 2013. годину,

- предлагач: Предсједник СО-е
- обрађивач: Стална радна тијела СО-е
- рок израде: 31.07.2013.године

38. Информација о стању у невладиним организацијама на подручју општине Костајница,

- предлагач: Начелник општине,
- обрађивач: невладине организације,
- рок израде: 31.07.2013.године

39. Информација о стању и безбједности саобраћаја на подручју општине Костајница,

- предлагач: Начелник општине (командир полиције, директори основних и средњих школа, саобраћајни инспектор, директор КП „Комунално“),
- обрађивач: Полицијска станица Костајница,
- рок израде: 31.07.2013.године

40. Информација о сарадњи општине са Међународним институцијама са посебним освртом на израду пројеката за предприсупне фондове,

- предлагач: Начелник општине,
- обрађивач: Одјељење за привреду, финансије и друштвене дјелатности- Одсјек за привреду, друштвене дјелатности и саобраћај,
- рок израде: 31.07.2013.године

41. Приједлог Одлуке о накнадама за стручно вршење техничког прегледа објеката и издавање одобрења за употребу,

- предлагач: Начелник општине,

- обрађивач: Одјељење за општу управу - Одсјек за урбанизам и стамбено-комуналне послове и Комисија за културу,
 - рок израде: 31.07.2013.године
- 42. Информација о сарадњи Општине са сусједним општинама, са посебним освртом на разграничење са Козарском Дубицом,**
- предлагач: Начелник општине,
 - обрађивач: Начелник општине
 - рок израде: 31.07.2013.године
- 43. Покретање иницијативе на уређењу и подизању граничног прелаза у Костајници на виши ниво,**
- предлагач: Начелник општине
 - обрађивач: Надлежна Одјељења АДС
 - рок израде: 31.07.2013.године
- 44. Информација из области социјално-угрожених категорија,**
- предлагач: Начелник општине,
 - обрађивач: Центар за социјални рад Костајница,
 - рок израде: 30.09.2013.године
- 45. Информација о стању у области школства, културе и спорта,**
- предлагач: Начелник општине,
 - обрађивач: школе, библиотека и спортске организације,
 - рок израде: 30.09.2013.године
- 46. Приједлог Одлуке о утврђивању уписне политике у СШЦ Костајница, средњорочне и дугорочне са циљем обезбјеђења услова за сигуран и дугорочан рад ове Установе, као и континуираног обезбјеђења младих кадрова за потребе Костајничке привреде и ванпривреде за школску 2014/2015 годину,**
- предлагач: Начелник општине,
 - обрађивач: школе и Одјељења Административне службе општине,
 - рок израде: 30.09.2013.године
- 47. Информација о стању безбједности и криминалитета на подручју Општине, са посебним освртом на борбу против наркоманије и алкохолизма,**
- предлагач: Начелник општине,
 - обрађивач: Полицијска станица Костајница,
 - рок израде: 30.09.2013.године
- 48. Покретање иницијативе за прекатегоризацију Полицијске станице у Костајници на виши ниво, са освртом на повећање безбједности грађана и имовине у пограничном подручју,**
- предлагач: Начелник општине,
 - обрађивач: Полицијска станица Костајница,
 - рок израде: 30.09.2013.године

49. Приједлог Одлуке о измјенама и допунама Одлуке о називима улица на подручју Општине,

- предлагач: Начелник општине,
- обрађивач: Одјељење за општу управу - Одсјек за урбанизам и стамбено-комуналне послове и Комисија за културу,
- рок израде: 30.09.2013.године

50. Полугодишњи извјештај о финансијско-материјалном пословању корисника буџета,

- предлагач: Начелник општине,
- обрађивач: Одјељење за привреду, финансије и друштвене дјелатности- Одсјек за финансије,
- рок израде: 30.09.2013.године

51. Извјештај о извршењу Буџета општине Костајница за прво полугодиште 2013.године,

- предлагач: Начелник општине ,
- обрађивач: Одјељење за привреду, финансије и друштвене дјелатности- Одсјек за финансије,
- рок израде: 30.09.2013.године

52. Информација о реализацији стратегије развоја занатства,

- предлагач: Начелник општине,
- обрађивач: Одјељење за привреду, финансије и друштвене дјелатности,
- рок израде: 30.09.2013.године

53. Информација о запошљавању на подручју Општине,

- предлагач: Начелник општине,
- обрађивач: Завод за запошљавање-БИРО Костајница,
- рок израде: 30.09.2013.године

54. Информација о раду општинске синдикалне организације са посебним освртом на заштиту радничких права и дефинисање односа послодавац-радник у складу са постојећом законском регулативом,

- предлагач: Начелник општине,
- обрађивач: Општинска синдикална организација,
- рок израде: по потреби у току године

55. Информација о стању у области здравства и социјалне заштите,

- предлагач: Начелник општине,
- обрађивач: ЈУ „ Дом здравља“ и Центар за социјални рад Костајница,
- рок израде: 31.10.2013.године

56. Информација о стању Дјечијег вртића „Кестенко“,

- предлагач: Начелник општине,
- обрађивач: Одјељења Административне службе општине и директор Дјечијег вртића „Кестенко“,
- рок израде: 31.10.2013.године

57. Информација о стању пољопривреде на подручју општине Костајница,

- предлагач: Начелник општине,
- обрађивач: Одјељење за привреду, финансије и друштвене дјелатности- Одсјек за привреду, друштвене дјелатности и саобраћај,
- рок израде: 30.11.2013.године

58. Информација о извршењу буџета општине Костајница за 9 мјесеци у 2013.године,

- предлагач: Начелник општине,
- обрађивач: Одјељење за привреду, финансије и друштвене дјелатности- Одсјек за финансије,
- рок израде: 30.11.2013.године

59. Стратегија развоја спорта општине Костајница,

- предлагач: Начелник општине,
- обрађивач: Одјељење за привреду, финансије и друштвене дјелатности- Одсјек за привреду, друштвене дјелатности и саобраћај,
- рок израде: 30.11.2013.године

60. Приједлог буџета општине Костајница за 2014. годину и приједлог Одлуке о извршењу буџета Општине за 2014. годину,

- предлагач: Начелник општине,
- обрађивач: Одјељење за привреду, финансије и друштвене дјелатности- Одсјек за финансије,
- рок израде: 31.12.2013.године

61. Годишњи извјештај о раду предузећа и установа којих је оснивач општина Костајница и годишњи извјештај о раду Управних и Надзорних одбора предузећа и установа којих је оснивач општина Костајница за 2013.годину,

- предлагач: Начелник општине,
- обрађивач: директори и предсједници управних и надзорних одбора предузећа и установа којих је оснивач општина,
- рок израде: 31.12.2013.године

62. Информација о имплементацији Стратегије интегралног и руралног развоја,

- предлагач: Начелник општине,
- обрађивач: Одјељење за привреду, финансије и друштвене дјелатности,
- рок израде: 31.12.2013.године

63. Израда стратегије економичног управљања енергијом, посебно са аспекта изградње топлих фасада и уградње соларних колектора,

- предлагач: Начелник општине,
- обрађивач: Одјељење за општу управу - Одсјек за урбанизам и стамбено-комуналне послове,
- рок израде: у току године

64. Извјештај о реализацији годишњег плана изградње, реконструкције, одржавања локалних путева и улица у насељима на подручју општине Костајница за 2013.годину,

- предлагач: Начелник општине
- обрађивач: Одјељење за општу управу-Одсек за урбанизам и стамбено-комуналне послове,
- рок израде: 31.12.2013.године

65. Програм вршења комуналне дјелатности заједничке комуналне потрошње за 2014.годину,

- предлагач: Начелник општине
- обрађивач: Одјељење за општу управу-Одсек за урбанизам и стамбено-комуналне послове,
- рок израде: 31.12.2013.године

66. Годишњи извјештај о раду сталних радних тијела за 2013.годину,

- предлагач: Начелник општине,
- обрађивач: Стална радна тијела СО-е
- рок израде: 31.12.2013. године

67. Анализа извршења скупштинских одлука за 2013.годину,

- предлагач: Начелник општине,
- обрађивач: Предсједник СО-е и Секретар СО-е,
- рок израде: 31.12.2013.године

68. Приједлог Програма рада Скупштине општине за 2014.годину,

- предлагач: Колегиј СО-е,
- обрађивач: Колегиј СО-е
- рок израде: 31.12.2013.године

3.ТЕРМИНИ ОДРЖАВАЊА СЈЕДНИЦА

Оквирни термини одржавања сједница Скупштине општине Костајница предвиђени су по слиједећем распореду:

РЕДОВНЕ СЈЕДНИЦЕ	ДАТУМ	БРОЈ ТЕМА
3.сједница СО-е	28.02.2013.	2
4.сједница СО-е	31.03.2013.	10
5.сједница СО-е	30.04.2013.	6
6.сједница СО-е	31.05.2013.	5
7.сједница СО-е	30.06.2013.	11
8.сједница СО-е	31.07.2013.	7
9.сједница СО-е	30.09.2013.	10
10.сједница СО-е	31.10.2013.	2
11.сједница СО-е	30.11.2013.	3
12.сједница СО-е	31.12.2013.	8
-	По потреби	4
-	Укупно	68

ВАНРЕДНЕ СЈЕДНИЦЕ - по потреби

СВЕЧАНЕ СЈЕДНИЦЕ- по потреби

4.МЈЕРЕ ЗА ИЗВРШЕЊЕ ПРОГРАМА

Обавеза свих носилаца активности и задатака при реализацији овог Програма, а у циљу ефикаснијих припрема сједница је да:

- материјали буду стручно обрађени и припремљени у довољном броју примјерака, са јасно назначеним и образложеним разлозима и циљевима, писани језички и граматички јасним ријечима, уз појашњење свих стручних израза,

- материјале предходно доставе на разматрање овлашћеном предлагачу, а након тога, у случају да то буде потребно, са извршеним исправкама, измјенама и допунама, најкасније 10 дана прије предвиђеног рока, доставе материјале стручној служби ради благовремене доставе и дистрибуције материјала за засједање Скупштине општине, како би Скупштина могла одржати сједнице према Програму,

- материјале разматрају радна тијела Скупштине општине из своје надлежности, те мишљења о истом доставе Скупштини.

5.ЗАВРШНЕ ОДРЕДБЕ

Програм рада СО-е Костајница за 2013.годину конципиран је као оквирни акт.

Поред наведених тема Скупштина општине ће расправљати и о свим другим питањима о којима буде потребно расправљати у току 2013. године, те ће их у складу са њиховим појављивањем уврстити у дневни ред сједница према предвиђеној динамици.

Надлежни предлагачи и извјестиоци су обавезни да своје приједлоге темељно припреме за сједницу Скупштине општине и да материјале за поједине програмске теме благовремено доставе преко надлежних служби.

Овај Програм ће бити достављен свим носиоцима активности и задатака, као и свим другим субјектима заинтересираним за његово праћење и реализацију.

ПРЕДСЈЕДНИК СО-е
Жељко Чекић, мр. инж.с.р.

РЕПУБЛИКА СРПСКА
ОПШТИНА КОСТАЈНИЦА
СКУПШТИНА ОПШТИНЕ
Број: 01-013-104/13
Датум, 30.01.2013. године

На основу члана 56. Статута општине Костајница („Службени гласник општине Костајница“, број: 12/05, 1/07), Скупштина општине Костајница, дана 30.01.2013.године доноси:

ОДЛУКУ

о висини средстава на име учешћа у реализацији пројекта

Члан 1.

Овом Одлуком утврђује се висина средстава на име учешћа општине Костајница у реализацији изградње игралишта за мале спортове у селу Петриња.

Члан 2.

Општина Костајница ће из средстава обвезница обезбједити новчана средства у износу од 14.908,00 КМ, на име учешћа у изградњи игралишта за мале спортове у селу Петриња, а преостали износ од 10.000,00 КМ ће обезбједити Министарство породице, омладине и спорта у Влади Републике Српске.

Члан 3.

Ова Одлука ступа на снагу даном доношења и објавиће се у „Службеном гласнику општине Костајница“.

ПРЕДСЈЕДНИК СО-е

Жељко Чекић, мр.инж.с.р.

**РЕПУБЛИКА СРПСКА
ОПШТИНА КОСТАЈНИЦА
СКУПШТИНА ОПШТИНЕ**

Број: 01-013-97/13

Датум: 30.01.2013.године

На основу члана 33. Закона о уређењу простора и грађењу („Службени гласник РС“, број 55/10) и члана 56. Статута општине Костајница („Службени гласник општине Костајница“, број: 12/05, 1/07), Скупштина општине на сједници дана 30.01.2013.године донијела је

ОДЛУКУ

о именовану Савјета за израду измјена и допуна

РЕГУЛАЦИОНОГ ПЛАНА „БЛОК 1“ И ДИО „БЛОКА 2“

I

Именује се Савјет за израду измјена и допуна Регулационог плана „Блок 1“ и дио „Блока 2“ (у даљем тексту План):

1. Данијела Бундало- председник
2. Вахидин Будимлић-члан
3. Мирослав Стијак-члан
4. Мирјана Крњаић-члан
5. Љубиша Бошчанин-члан
6. Горан Томић-члан
7. Драго Шурлан-члан.

II

Задатак именованог Савјета је да прати израду измјена и допуна Плана, ставове о питањима општег, привредног и просторног развоја територијалне јединице, односно подручја за која се врше измјене и допуне Плана, као и стручне ставове у погледу рационалности и квалитета предложених планских рјешења, усаглашеност плана са плановима који представљају основу за њихову израду, односно у погледу усклађености плана са одредбама и другим прописима заснованим на Закону.

III

Ступањем на снагу ове Одлуке ставља се ван снаге Рјешење бр. 01-013-188/09 од 30.06.2009.године („Службени гласник општине Костајница“, број 9/09).

IV

Ово Одлука ступа на снагу осмог дана од дана објављивања у „Службеном гласнику општине Костајница“.

ПРЕДСЈЕДНИК СО-е
Чекић Жељко, мр. инж.с.р.

РЕПУБЛИКА СРПСКА
ОПШТИНА КОСТАЈНИЦА
СКУПШТИНА ОПШТИНЕ
Број: 01-013-101/13
Датум: 30.01.2013.године

На основу члана 21. став 4. и члана 39. став 1. Закона о грађевинском земљишту ("Службени гласник Републике Српске", број 112/06) и члана 56. Статута ("Службени гласник општине Костајница", број: 12/05 и 1/07), на сједници одржаној дана 30.01.2013.године, донијела је

О Д Л У К У

О ИЗМЈЕНИ И ДОПУНИ ОДЛУКЕ О ГРАЂЕВИНСКОМ ЗЕМЉИШТУ

Члан 1.

У Одлуци о грађевинском земљишту ("Службени гласник општине Костајница", број: 03/11 и 1/12), у члану 40. додаје се став 3а., који гласи:

„Привремени објекат неће се измјештати када закупац јавне површине добије писмену сагласност Начелника општине за вршење закупа од стране другог лица, под условима из уговора о додјели.“

Члан 2.

У члану 63.став 3. мјења се и гласи:

„Изузетно, накнада за уређење градског грађевинског земљишта и једнократне ренте инвеститор може платити у ратама, а у складу са чланом 64.ове Одлуке.“

У члану 63.став 4.брише се.

У члану 64. став 1. иза ријечи „инвеститор је дужан“ брише се текст „у року од 8 дана од дана подношења захтјева за издавање одобрења за грађење“.

У члану 64. став 4. иза ријечи „одређује се“ брише се „банкарска гаранција“, а умјесто ње треба да стоји „мјеницу за правна или физичка лица“.

У члану 64. став 5. иза ријечи „временско трајање“ брише се „банкарска гаранција“, а умјесто ње треба да стоји „мјеницу за правна или физичка лица“.

Члан 3.

Ова Одлука ступа на снагу осам дана од дана објављивања у "Службеном гласнику општине Костајница".

ПРЕДСЈЕДНИК СО-е
Жељко Чекић, мр.инж.с.р.

РЕПУБЛИКА СРПСКА
ОПШТИНА КОСТАЈНИЦА
СКУПШТИНА ОПШТИНЕ
Број: 01-013-102/13
Датум, 30.01.2013.године

На основу члана 22. став 1., члана 29. став 2. Закона о грађевинском земљишту („Службени гласник Републике Српске“, број: 112/06) и члана 56. Статута општине Костајница („Службени гласник општине Костајница“, број: 12/05, 1/07), Скупштина општине Костајница је на сједници одржаној 30.01.2013. године, донијела

О Д Л У К У
о измјени и допуни Одлуке
о остваривању права на умањење накнада

Члан 1.

У члану 4. Одлуке о остваривању права на умањење накнада („Службени гласник општине Костајница“, број: 4/12), иза ријечи Бироа за запошљавање брише се **„Костајница,“** а умјесто ње треба да стоји **„Републике Српске,“**.

Члан 2.

У члану 5., иза ријечи „инвеститор је дужан“ брише се текст **„у року од 8 дана од дана подношења захтјева за обрачун накнада“**, остали дио остаје непромјењен.

Члан 3.

У члану 6. став 2. иза ријечи „одређује се“ брише се **„банкарска гаранција“** а умјесто ње треба да стоји **„мјеницу за правна или физичка лица“**.

У члану 6. став 3. иза ријечи „Временско трајање“ брише се **„банкарска гаранција“** а умјесто ње треба да стоји **„мјеницу за правна или физичка лица“**.

У члану 6. послије става 3. додаје се став 4. и 5., који гласе:

„Ако подносилац захтјева не испуни уговором предвиђене обавезе или исти споразумно не раскине из оправданих разлога, општина Костајница ће своја права из уговора потраживати путем надлежног суда.“

„У случају споразумног раскида уговора обрачун накнада по основу рјешења надлежног органа се умањује сразмјерно временском трајању радног односа новозапослених радника.“

Члан 4.

Ова Одлука ступа на снагу даном објављивања у „Службеном гласнику општине Костајница“.

ПРЕДСЈЕДНИК СО-е
Жељко Чекић, мр.инж.с.р.

РЕПУБЛИКА СРПСКА
ОПШТИНА КОСТАЈНИЦА
СКУПШТИНА ОПШТИНЕ
Број: 01-013-103/13
Датум: 30.01.2013.године

На основу члана 30. став 1. алинеја 11. Закона о локалној самоуправи („Службени гласник Републике Српске“, број: 101/04, 42/05, 118/05) и члана 56. Статута општине Костајница („Службени гласник општине Костајница“, број: 12/05, 1/07), Скупштина општине Костајница, на сједници одржаној дана 30.01.2013.године, донијела је

О Д Л У К У

о уступању на привремено коришћење теретног моторног возила КП „Комунално“

I

Уступа се на привремено коришћење, КП „Комунално“ а.д. Костајница, теретно моторно возило ФАП, тип 1314 СВ, број мотора 85221, број шасије 59166, година производње 1976., допуштена носивост 7,2 тона, маса празног хода 6,5 тона, укупна носивост 13,7 тона и снаге мотора 107 киловата, без накнаде.

II

Начелник општине Костајница ће са КП „Комунално“ закључити уговор о привременом праву коришћења теретног моторног возила.

III

Одлука ступа на снагу осмог дана од дана објављивања у „Службеном гласнику општине Костајница“.

ПРЕДСЈЕДНИК СО-е
Жељко Чекић, мр.инж.с.р.

РЕПУБЛИКА СРПСКА
ОПШТИНА КОСТАЈНИЦА
СКУПШТИНА ОПШТИНЕ
Број: 01-013-105/13
Датум, 30.01.2013.године

На основу члана 56. Статута општине Костајница („Службени гласник општине Костајница“, број: 12/05, 1/07), Скупштина општине Костајница, дана 30.01.2013.године доноси:

ОДЛУКУ

о изградњи игралишта за мале спортове у селу Петриња

Члан 1.

Овом Одлуком приступа се изградњи и уређењу игралишта за мале спортове у селу Петриња на дијелу к.ч. бр. 394 КО Петриња

Члан 2.

Предвиђени радови, односно изградња игралишта за мале спортове у селу Петриња обухвата асфалтирање игралишта за мале спортове димензија 42,00 m x 24,00 m.

Члан 3.

За реализацију ове Одлуке је надлежан Одејек за урбанизам за стамбено-комуналне послове Административне службе општине Костајница.

Члан 4.

Ова Одлука ступа на снагу даном доношења и објавиће се у „Службеном гласнику општине Костајница“.

ПРЕДСЈЕДНИК СО-е

Жељко Чекић, мр.инж.с.р.

**РЕПУБЛИКА СРПСКА
ОПШТИНА КОСТАЈНИЦА
СКУПШТИНА ОПШТИНЕ**

Број: 01-013-106/13

Датум: 30.01.2013.године

На основу члана 56. Статута општине Костајница („Службени гласник општине Костајница“, број 12/05, 1/07), Скупштина општине на сједници одржаној дана 30.01.2013.године, донијела је слиједећу:

О Д Л У К У

1. Усваја се Студија интегрисаног развоја руралних подручја општине Костајница.
2. Саставни дио ове Одлуке је Студија интегрисаног развоја руралних подручја општине Костајница.
3. Ова Одлука ступа на снагу осмог дана од дана објављивања у „Службеном гласнику општине Костајница“.

ПРЕДСЈЕДНИК СО-е
Жељко Чекић, мр.инж.с.р.



Студија интегрисаног развоја руралних подручја општине Костајница



Децембар 2012.

Израда:

Еда – Агенција за развој предузећа, Бања Лука



Мр Здравко Миовчић, вођа тима

Јелена Прохаска, дипл. економиста

Др Синиша Тркуља, дипл. просторни планер

Јелена Стевановић Стојановић, дипл. просторни планер

Павле Миовчић, апсолвент просторног планирања

Координација и оперативна подршка:

Радни група за израду студије општине Костајница

Проф. Анђелко Ераковић, координатор Радне групе

Горан Грубљешић, дипл. инж. пољопривреде

Мирослав Стијак, дипл. инж. пољопривреде

Ненад Рељић, дипл. инж. пољопривреде

Бранка Тривановић, дипл. географ - туризмолог

Ефраим Подиновић, дипл. економиста

Александар Пашић, дипл. менаџер

Данијела Бундало, дипл. просторни планер

Божидар Костадиновић, економски техничар (ИТ)

Мирјана Крњајић, дипл. правник

Садржај:

1. УВОД.....	28
2. ЦИЉЕВИ ИЗРАДЕ СТУДИЈЕ.....	28
2.1. Позадина израде студије	28
2.2. Значај студије за локални развој	29
2.3. Очекивани резултати	30
3. МЕТОД РАДА И ВЕЗА СА ОСТАЛИМ СТРАТЕШКИМ РАЗВОЈНИМ ДОКУМЕНТИМА	30
3.1. Метод рада.....	30
3.2. Веза студије са осталим стратешким и просторно-планским документима	31
4. ПРИСТУП РУРАЛНОМ РАЗВОЈУ У ЗЕМЉАМА ЕВРОПСКЕ УНИЈЕ И РЕГИОНА.....	34
4.1. Осврт на законску регулативу у ЕУ и земљама окружења.....	34
4.1.1. Дефиниције руралности и политике руралног развоја у ЕУ	34
4.1.2. Законски, стратешки и институционални оквир за рурални развој у земљама региона.....	37
4.2. Опис улоге супранационалних тијела, држава и локалних заједница у планирању и имплементацији концепта руралног развоја	38
4.3. Законска регулатива која се односи на рурални развој и повезане области у БиХ	40
4.4. Институционални оквир за рурални развој у БиХ	42
4.5. Примјери најбољих европских пракси.....	43
5. АНАЛИЗА АМБИЈЕНТАЛНИХ И СОЦИО-ЕКОНОМСКИХ КАРАКТЕРИСТИКА ОПШТИНЕ С АКЦЕНТОМ НА РУРАЛНИ ПРОСТОР	45
5.1. Географски положај и природне карактеристике.....	46
5.1.1. Географски положај, рурална и урбана подручја.....	46
5.1.2. Географско- комуникацијске карактеристике и ресурси подручја.....	48
5.2. Демографске карактеристике и кретања.....	53
5.2.1. Укупан број становника	53
5.2.2. Структуре становништва	53
5.2.3. Насељена мјеста у општини, урбана и ван-урбана подручја	54
5.2.4. Природни прираштај становништва.....	56
5.2.5. Миграције становништва	57
5.3. Преглед стања и кретања у локалној економији	59
5.3.1. Структура привреде (предузећа и предузетничких радњи)	59
5.3.2. Ниво развијености општине	63

5.3.3. Веће инвестиције у привреди/стање са приватизованим предузећима	63
5.3.4. Туристички потенцијали и туристичка инфраструктура.....	63
5.3.5. Употребна вриједност земљишта и пољопривреда.....	66
5.4. Преглед стања на тржишту рада.....	76
5.5. Кретања у области друштвеног развоја.....	82
5.5.1. Образовање.....	82
5.5.2 Спорт и култура.....	84
5.5.3. Здравство и социјална заштита.....	85
5.5.4 Становање.....	86
5.6. Стање јавне инфраструктуре.....	87
5.6.1 Стање саобраћајне инфраструктуре.....	87
5.6.2. Водоснабдјевање и отпадне воде.....	89
5.6.3. Одвоз и одлагање отпада.....	90
5.6.4. Енергетски сектор.....	91
5.6.5. Телекомуникације.....	92
5.7. Стање животне средине.....	93
5.8. Анализа буџета и јавних инвестиција.....	96
5.8.1. Јавне инвестиције.....	96
5.8.2. Улагања у рурална подручја.....	96
6. РАЗГРАНИЧЕЊЕ РУРАЛНОГ И УРБАНОГ ПОДРУЧЈА.....	98
6.1. Методологија која се примјењује.....	98
6.2. Урбани и рурални дио општине.....	99
6.2.1. Становништво и насељена места.....	99
6.2.2. Структура терена руралних подручја.....	100
6.2.3. Употребна вриједност земљишта као елемент разграничења.....	101
6.2.4. Опремљеност руралних насеља друштвеном инфраструктуром и услужним дјелатностима, прометна и комунална опремљеност.....	102
6.3. Међусобна повезаност и интеракција урбаних и руралних дијелова.....	104
6.4. Пројекције урбанизације и лимити урбаних и полуурбаних подручја са динамиком помјерања граница у планском периоду.....	104
6.5. Могућности за развој и територијални и економски фокуси развоја руралних подручја.....	105
6.5.1. Развој насеља и типизација према функцијама.....	105
6.5.2. Агроеколошка дефиниција руралних подручја.....	106
6.5.3. Дефиниција руралних подручја узевши у обзир агроеколошке, друштвене, демографске и друге факторе.....	107

7. СВЕОБУХВАТНЕ АНАЛИЗЕ КАРАКТЕРИСТИКА РУРАЛНИХ ПОДРУЧЈА И КОНЦЕПТИ РАЗВОЈА	109
7.1. Методолошки приступ изради социо-економске анализе и анализе потенцијала руралних подручја	109
7.2. Социо-економска анализа (према подручјима)	109
7.2.1. Низинско подручје	109
7.2.2. Горњи плато	111
7.2.3. Долина Стригове	112
7.3. Анализа ресурса и потенцијала руралних подручја општине.....	113
7.4. Економски искористиви ресурси за развој руралних подручја.....	114
7.5. Концепти развоја	116
7.6. SWOT анализа	118
8. СТРАТЕШКИ ДИО ПРОГРАМИРАЊА РАЗВОЈА.....	121
8.1. Стратешке одреднице и циљеви	121
8.2. Приоритетни циљеви и мјере	124
8.3. Програми и пројекти	127
Програм развоја пољопривредне производње	127
Програм стварања аутохтоног брэнда.....	129
Програм развоја сеоског туризма	130
Програм унапређења физичке инфраструктуре.....	131
Програм побољшања јавних услуга.....	132
Програм очувања животне средине	133
Програм очувања и промоције културно-историјске баштине	133
8.4. Матрица развоја руралних подручја општине Костајница.....	135
Прилози уз социо-економску анализу	137
Прилог 1. Процјена броја становника и домаћинстава по насељеним мјестима – Општина Костајница	137
Прилог 2. Преглед локалних путева по путним релацијама, крај 2011.....	138
Прилог 3. Асфалтни радови - планирани и предузети у току 2012. год.....	139
Прилог 4. Кориштене површине земљишта по катастарским општинама и подручјима општине	141
Прилог 5. Списак колективних стамбених јединица	142
Прилог 6. Мапа „Положај општине и окружење“	144
Прилог 7. Мапа „Густина насељености“	145
Прилог 8. Мапа „Хипсометрија“	146
Прилог 9. Мапа „Кориштене површине“	147
Прилог 10. Мапа „Саобраћајна инфраструктура“	148

Прилог 11. Мапа „Рурална подручја“	149
Прилог 12. Мапа „Културно – историјска баштина“	150
Прилог 13. Мапа „Привредне активности“	151
Прилог 14. Мапа „Будуће активности у руралном подручју“	Error! Bookmark not defined.

1. УВОД

Студија интегрисаног развоја руралних подручја општине Костајница је резултат успјешне сарадње општинског вођства и општинске радне групе са пројектом „Јачање локалне самоуправе у Босни и Херцеговини“ који имплементира GIZ.

Ради се о релативно новој врсти документа у пракси стратешког и просторног планирања у БиХ, којим се настоји надокнадити досадашње неоправдано занемаривање руралних подручја и увести знатно студиознији приступ у просторном и стратешком планирању.

Студију одликује наглашена аналитичност и свеобухватност, уз изведену визуелизацију најважнијих налаза и концепата развоја руралних подручја.

У кратком року, студија треба да омогући укључивање руралних подручја у стратешке и просторне планове Костајнице на принципу одрживог развоја и кориштењем интегрисаног приступа.

У дугом року, примјена концепата развоја, циљева, програма и пројеката препоручених у овој студији, треба да доведе до уравнотеженијег и динамичнијег развоја цијелог подручја Костајнице, а не само његовог урбаног дијела, и то у све три најважније димензије развоја – економској, друштвеној и у сфери животне средине.

Студија је конципирана тако да, након најважнијих методолошких одредница и прегледа релевантних дијелова других стратешких и просторних докумената, пружи неопходан увид у законски и институционални оквир за рурални развој у земљама Европске уније и окружења БиХ, те унутар наше земље. Након тога, даје се свеобухватана социо-економска анализа општине Костајница, онда се изводи разграничење руралног и урбаног подручја, те врши свеобухватна и детаљна анализа руралних подручја, са фокусирањем на економски искористиве ресурсе, концепте развоја, те најважније интерне предности и недостатке, као и екстерне прилике и пријетње за развој. Студија завршава пројектовањем стратешких и приоритетних циљева развоја са одговарајућим мјерама, те програмима и пројектима које је потребно разрадити и реализовати у наредном периоду, како у стратешким и просторно-планским документима, тако и оперативно, да би се омогућио и убрзао развој руралних подручја Костајнице.

На крају, главни налази и концепти развоја представљени су визуелно, у дигиталном облику, у ГИС систему.

2. ЦИЉЕВИ ИЗРАДЕ СТУДИЈЕ

2.1. Позадина израде студије

Општина Костајница се налази у првој фази спровођења *Стратегије развоја општине за период 2011-2020. година*, која је припремљена у току 2010. године од стране општинског развојног тима, уз активно учешће актера из јавног, приватног и невладиног сектора и уз подршку UNDP-овог пројекта Интегрисаног локалног развоја (ILDP). Стратегија је усвојена од стране Скупштине општине Костајница. Тренутно се врши ажурирање њеног оријентационог трогодишњег плана имплементације и финансирања.

Уз помоћ међународних организација и пројеката, у Костајници су припремљени и специфични планови, *План управљања отпадом* и *Локални еколошки акциони план*, оба за период 2012-2017. година.

Истовремено, приводи се крају израда *Урбанистичког плана*, као кључног просторно-планског документа за регулисање просторног развоја и управљање земљиштем у урбаном дијелу општине.

Студија интегрисаног развоја руралних подручја општине Костајница треба да надомјести недовољну заступљеност руралних подручја у досадашњем процесу стратешког и просторног планирања.

Израда студије подржана је од стране GIZ-овог пројекта *Јачање локалне самоуправе у Босни и Херцеговини - SLS*. Пројекат се заснива на Споразуму о сарадњи између Савезне Републике Њемачке и Босне и Херцеговине, а одобрен је од стране њемачког Савезног министарства за економску сарадњу и развој (BMZ). Студија се ради у оквиру оног дијела пројектне подршке који је усмјерен на помоћ локалној управи *да припреми квалитетне полазне основе за процес израде просторно-планске документације, те да на квалитетан начин руководи процесом просторног планирања, што се прије свега односи на транспоновање смјерница локалних развојних и секторских политика у просторну димензију, али и усклађивање процеса израде просторно-планских докумената са политикама, стратегијама и просторно-планским документима на вишем нивоу.*

2.2. Значај студије за локални развој

Студија интегрисаног развоја је од круцијалног значаја за правилно и уједначено планирање развоја општина у БиХ, с обзиром на њихову претежно руралну територију и на неадекватан третман тих подручја у досадашњем процесу стратешког и просторног планирања.

Значај студије је, дакле, прије свега, у томе што у први план планирања ставља и рурални дио општине, уз урбани, који по инерцији доминира и у стратешким и у просторним плановима.

Студија полази од захтјева да *принцип одрживог развоја* треба да буде основа планирања развоја општине, како њених руралних, тако и урбаних дијелова. Ради се, дакле, о настојању да се осигура динамичан економски развој, уз напредак у друштвеној кохезији и очување животне средине, тако да се ниједан аспект не развија на штету другог, већ се узајамно подупиру и потпомажу, остварујући синергетски ефекат, такав ефекат цјелине који је већи од збира ефеката појединих дијелова.

У конкретном случају Костајнице, студија интегрисаног развоја руралних подручја има троструку сврху:

- ⇒ служи као основа за ревитализацију и планирање одрживог развоја руралних подручја Костајнице;
- ⇒ служи као једна од најважнијих подлога за израду будућег просторног плана општине; и

- ⇒ служи као допуна важећој стратегији развоја Костајнице и једна од најважнијих подлога за њену прву ревизију, првенствено у програмско-пројектном дијелу, односно плану имплементације.

Истовремено, студија треба да припреми локалне актере, и у погледу процеса припреме (учење) и у погледу резултата (концепти програма и пројеката) за кориштење *компоненте 5 IPA фондова*, која се односи на рурални развој, а требало би да постане доступна када БиХ стекне статус земље-кандидата за чланство у ЕУ.

2.3. Очекивани резултати

Очекује се да студија доведе до сљедећих непосредних резултата:

- ✓ уведен концепт руралног развоја у развојне документе општине;
- ✓ усвојен приступ Европске уније у планирању руралног развоја – интерактивни приступ и интегрисани развој;
- ✓ осигурана партиципација – корисници укључени у дефинисање проблема и давање приједлога;
- ✓ формирана база података релевантних за рурална подручја општине, из којих се могу извести индикатори руралног развоја;
- ✓ утврђене интерне предности и недостаци, те екстерне прилике и пријетње, као и акције које ефектуирају предности и неутрализују недостатке руралних подручја;
- ✓ утврђени стратешки правци и оперативни циљеви дјеловања у руралним подручјима;
- ✓ формирана листа програм и пројеката чијом се разрадом и реализацијом може да осигура одржив и интегрисан развој руралних подручја општине Костајница.

Такође, основни налази студије и идентификовани концепти развоја треба да буду визуелно транспоновани у простор, кориштењем ГИС-а.

3. МЕТОД РАДА И БЕЗА СА ОСТАЛИМ СТРАТЕШКИМ РАЗВОЈНИМ ДОКУМЕНТИМА

3.1. Метод рада

Основни метод рада кориштен при изради студије је истраживачки метод, који је имао двије основне димензије:

- истраживање релевантних и расположивих докумената, и
- теренско истраживање.

Истраживање расположивих и релевантних докумената обухватило је проналажење, сагледавање, анализирање и узимање у обзир одговарајуће просторно-планске документације, стратегија и секторских планова развоја на нивоу општине Костајница и Републике Српске, те сагледавање нормативног и стратешког оквира на нивоу Европске уније, Босне и Херцеговине и Републике Српске, те земаља у окружењу.

Теренско истраживање комбиновало је више врста активности, међу којима су најважније следеће:

- прикупљање, обрада и анализа тзв. секундарних података (од стране општинског тима и општинске административне службе, те других јавних служби на подручју општине и на нивоу Републике Српске);
- теренске обиласке руралних подручја ради прикупљања, обраде и анализе тзв. примарних података од компетентних локалних учесника;
- радионице и интервјуи са члановима Радне групе и другим заинтересованим и компетентним локалним учесницима, ради сагледавања економског потенцијала и концепта развоја подручја, дефинисања развојних циљева, те идентификације програма и пројеката.

Од општинских метода, кориштене су анализа и синтеза, а од посебних социо-економска анализа, демографска анализа, SWOT анализа и методе просторног планирања.

За визуелно транспонување налаза и концепата развоја у простор кориштен је ГИС – географски информациони систем.

3.2. Веза студије са осталим стратешким и просторно-планским документима

У овом дијелу навешће се елементи актуелних стратегија и планова на нивоу Републике Српске, који су најрелевантнији за узимање у обзир при изради студије интегрисаног развоја руралних подручја Костајнице.

Веза са важећом Стратегијом развоја Костајнице и секторским плановима биће наведена тамо гдје је то и најпотребније, при дефинисању циљева развоја, те идентификацији програма и пројеката.

Стратегија развоја пољопривреде Републике Српске до 2015. године

Имајући у виду квалитетно пољопривредно земљиште, традицију и тренд развоја пољопривредне производње на подручју општине Костајница, један од праваца развоја општине, нарочито у руралним подручјима, односи се на аграрни развој. Стратешки правци развоја пољопривреде Републике Српске су дефинисани Стратегијом развоја пољопривреде која свакако представља оквир за развој пољопривреде на подручју општине.

Акциони план за реализацију циљева Стратегије развоја пољопривреде (2007-2016) усвојен је на 38. сједници Владе Републике Српске одржаној 20.10.2006. године.

Дугорочни циљеви аграрног развоја Републике Српске су следећи:

- Прво, повећање обима и прилагођавање структуре агроиндустријске производње која трајно обезбијеђује прехранбену сигурност (самодовољност, стратешке и оперативне резерве, континуирани раст извоза).

- Друго, оптимално коришћење аграрних ресурса (земљишта, вода, шума, генетских потенцијала и др.), повећање продуктивности и конкурентности уз пораст техничко-технолошког нивоа, заштиту животне средине – одрживи развој.
- Треће, уравнотежен интегрални развој, аграрни, рурални и регионални, јачање производности и економске заштите тржишно оријентисаних произвођача, заустављање депопулације и економско-социјална ревитализација сеоских, посебно брдско-планинских подручја.
- Четврто, стабилно тржиште пољопривредно-прехранбених производа, понуда хране која ће по обиму, структури, цијенама и квалитету бити усклађена са нутритивним потребама и нивоом куповне снаге потрошача, са тенденцијом смањења учешћа трошкова исхране у структури породичних буџета.
- Пето, повећање извоза и остваривање вишег нивоа покривености у спољнотрговинској размјени пољопривредно-прехранбених производа, а на бази продуктивности, квалитета, хармонизоване регулативе са (ЕУ и СТО) и еквивалентног нивоа интерних подстицаја и екстерне заштите произвођача.
- Шесто, институционално, материјално, кадровско, техничко-технолошко оспособљавање пољопривреде за укључивање РС и БиХ у регионалне, Европске и свјетске интеграционе процесе.

Стратешки план руралног развоја Републике Српске за период 2009 – 2015. година

Стратешки циљеви Републике Српске на подручју руралног развоја за период до 2015. године су:

1. Побољшање конкурентности пољопривреде и шумарства,
2. Очување природе и рационално газдовање природним ресурсима и
3. Побољшање услова живота и увођење веће разноликости код остваривања прихода у руралној економији.

Избор оваквих стратешких циљева руралног развоја РС у потпуности је у сагласности са Директивом Европске комисије број 1698/2005 која регулише начин подршке руралном развоју из Европског фонда за пољопривреду и рурални развој (EAFRD) за земље чланице ЕУ.

За реализацију Стратешког плана руралног развоја РС предвиђена су три стратешка циља, 16 специфичних циљева, 54 мјере и 161 подмјера.

Стратегија развоја локалне самоуправе у Републици Српској до 2015. г.

Ова стратегија усвојена је у 2009. години, с тим да је тек крајем јануара 2010. омогућен почетак њене реализације.

Садржи пет стратешких циљева:

1. Ефективно остваривање пуног обима изворних надлежности, са одговарајућим властитим изворима финансирања, ресурсима и имовином;

2. Одговорно и проактивно управљање јавним пословима и локалним развојем;
3. Осигурање доступности и квалитета јавних услуга за све грађане;
4. Јачање непосредног учешћа грађана у пословима локалне самоуправе;
5. Развијање међуопштинске сарадње и регионалног повезивања.

Стратешки циљеви остварују се путем дванаест одговарајућих програма.

За развој Костајнице посебно су важни програми *функционалне и фискалне децентрализације*, те *међуопштинске сарадње и регионалног повезивања*. Њима је предвиђено, између осталог:

- увођење статистичко-развојних регија НУТС 3 нивоа,
- креирање инструмената за равномјернији регионални развој,
- пренос имовине општинама и градовима,
- веће учешће и удио локалне самоуправе у убирању изворних прихода.

Просторни план Републике Српске до 2015. године

Просторни план Републике Српске до 2015. године је усвојен на сједници Народне скупштине Републике Српске 12.09.2007. године.

Према Просторном плану Републике Српске до 2015. године, на територији Републике издваја се 6 регионалних цјелина и то:

- Бањалучка регионална цјелина,
- Бијељинска регионална цјелина,
- Добојска регионална цјелина,
- Приједорска регионална цјелина,
- Источносарајевска регионална цјелина и
- Требињска регионална цјелина.

Костајница припада Приједорској регионалној цјелини. То је општински центар на сјеверозападу Републике Српске, а налази се у пограничном појасу, ширине сса 18 – так километара, према Републици Хрватској. Костајница је примарни локални центар и функционалним везама трећег ранга је повезана са Приједорском мезорегијом.

Према Просторном Плану Републике, општина Костајница се налази на првом развојном правцу са 11 мањих или већих привредних центара међу којима је и Бања Лука као највећи центар у Републици. Природни и створени (изграђени) потенцијали су такви да омогућавају интензиван привредни развој на бази аграрних, рударско – геолошких и инфраструктурних потенцијала. Територија општине припада региону у којем је приоритет развој ратарске производње.

4. ПРИСТУП РУРАЛНОМ РАЗВОЈУ У ЗЕМЉАМА ЕВРОПСКЕ УНИЈЕ И РЕГИОНА

Рурални развој подразумјева интегрално управљање ресурсима којима располаже одређени рурални простор на одржив начин. Значи, рурални развој је заправо сложен социо-економски развој посебног типа региона који укључује читав низ питања као што је запосленост, индустрија, пољопривреда, здравље, транспорт, животна средина, социјалне службе, образовање, комуникације, финансије, културно наслеђе и слично. Основна политика развоја руралног простора темељи се на планирању активности које су усмјерена према интересима локалне заједнице. Основни циљ руралног развоја је реконструисање нарушене руралне економије, која је, између осталог (негативне демографске развојне тенденције), дјелимично или у потпуности испразнила руралне просторе у ЕУ.

4.1. Осврт на законску регулативу у ЕУ и земљама окружења

4.1.1. Дефиниције руралности и политике руралног развоја у ЕУ

Разлике у руралним подручјима постоје како у оквиру саме државе, тако и на локалном нивоу унутар сваке од њих. С обзиром на своју разноликост, у оквиру ЕУ, односно европске развојне стратегије руралних подручја разликују се у планирању рурална подручја која се налазе у близини већих урбаних центара (близина тржишта), са добром инфраструктурном опремљености и она која имају периферну позицију. У већини земаља Европске уније, као кључни односно мјерљиви показатељ у издвајању руралних подручја, на локалном нивоу, су демографске карактеристике, односно густине насељености или величина сеоских насеља. Сходно томе земље ЕУ су усвојиле критеријуме Организације за економску сарадњу и развој (ОЕСД) од 1994. године, да се под руралним подручјем сматрају она која имају мање од 150 ст/км². Према ОЕСД типологији, која је прихваћена у ЕУ, а базира се на густини насељености, рурални простори се дјеле на три групе:

1. претежно рурални простор: више од 50% популације живи у руралним заједницама;
2. значајно-рурални простор или прелазни у којима од 15% до 50% популације живи у руралним заједницама;
3. претежно урбани простори мање од 15% популације живи у руралним заједницама.

Дефиниција руралности коју примењује ЕУ, првобитно заснована само на густини насељености, унапређена је увођењем комплекснијих елемената везаних за функционалне везе између руралних и урбаних подручја. У Агенди 2000 дато је врло опште објашњење руралних области: то су заједнице са мање од 100 становника по квадратном километру. Но, у оквиру руралних подручја Европска Комисија користи и типологију руралних области која се заснива на степену интегрисаности у националну економију. Према овој типологији рурална подручја се дијеле на:

- интегрисана рурална подручја – подручја са највећом запосленošћу у секундарном и терцијарном сектору, растућом популацијом и потенцијалном опасношћу за животну средину, друштвено и културно наслијеђе;
- прелазне руралне области – области релативно удаљене од урбаних центара са различитим мјешавинама примарног и секундарног сектора;
- удаљене (забачене) руралне области – области са малом густином насељености, веома зависне од пољопривреде, изоловане због географских карактеристика у којима се обезбјеђују само најнеопходније услуге.

ЕУРОСТАТ приступ дефинисању руралних региона је заснован на степену урбанизације:

- Густо насељене зоне – групе општина од којих свака има густину насељеностивећу од 500 становника/km² и укупан број становника већи од 50.000;
- Средње насељене зоне – групе општина од којих свака има густину насељености већу од 100 становника/ km² (а која не спада у густо насељену зону). Укупан број становника зоне мора бити најмање 50.000, или се мора граничити са густо насељеном зоном;
- Ријетко насељене зоне – групе општина које нису свстане ни у густо насељене зоне нити у средње.

С обзиром на то да су насељски системи сваке државе, као и густине насељености, различити, исто тако постоје разлике између руралних подручја у оквиру самих земаља чланица ЕУ. Тако, нпр. у Аустрији се под руралним подручјем сматра простор без урбаних центара, односно градских насеља, у Шведској се под руралним подручјем сматра свако подручје са насељима која нису урбана, у Ирској је рурално подручје оно које има мање од 1500 становника и којеје ријетко насељено. У Србији се под руралним простором сматрају све територије насељених места осим градова, који су тај статус добили по Закону о територијалној организацији Републике Србије (2007) и осим градских насеља.

Политика руралног развоја ЕУ од 2007. до 2013. године базира се на четири приоритетна циља са подприоритетним мјерама, а то су унапређивање конкурентности пољопривредног и шумског сектора, побољшање руралне околине, побољшање квалитета животне средине у сеоским срединама и коришћење LEADER приступа у програмирању руралног развоја. LEADER приступ, односно „рурални развој одоздо на горе“, базира се на одрживом развоју на локалном нивоу, односно темељи се на идентификацији приоритета и планских акција од стране локалног становништва, које живи и ради у тим областима. С обзиром да се Босна и Херцеговина, налази пред добијањем статуса кандидата, предприступни фонд (Instrument for Pre-Accession - IPA: Regulation (EC) 1086/2006) има пет компоненти, од којих су 3 доступне само земљама кандидатима, укључујући и компоненту 5 која се односи на рурални развој. У оквиру ове компоненте, подршка LEADER иницијативама и пројектима могућа је примјеном активности за имплементацију пољопривредних и мјера заштите животне средине и локалних стратегија развоја.

У оквиру пете компоненте IPA програма која се односи на подршку руралном развоју, средства ће се имплементирати за:

Оса 1 - Унапређење ефикасности тржишта и примјена ЕУ стандарда

- Инвестиције у фарме за реструктуирање и подизање стандарда на ниво ЕУ,
- Помоћ успостављању произвођачких група и асоцијација, и
- Инвестиције у прераду и маркетинг пољопривредних производа и рибарства, зареструктуирање и подизање стандарда на ниво ЕУ.

Оса 2 - Припремне акције за примјену „агро-еколошких“ мјера и LEADER приступа

- Припрема за имплементацију мјера и акција за уређење околине и предјела, и
- Припрема локалних приватно-јавних партнера за примјену локалних развојних стратегија.

Оса 3 - Развој руралне економије

- Унапређење и развој руралне инфраструктуре,
- Развој и диверзификација руралних економских активности, и
- Обука и усавршавање.

Основна начела LEADER-а су:

- приступ утемељен на посебности подручја захтева одређену развојну политику за покретање аутохтоних локалних вредности;
- приступ одозго према горе – користи се у различитим фазама програма покретањем иницијативе у локалној заједници и едукацијом становништва;
- партнерски приступ и локална акцијска група – ЛАГ - је тијело у којем учествују представници свих сектора, а утврђују заједничку стратегију и план дјеловања за свако подручје;
- иновације – активности од интереса за локални развој;
- интегрални приступ – обједињавање учесника око једног сектора и око заједничких пројеката гдје учесници треба да раде тимски;
- умрежавање и сарадња између подручја;
- локално финансирање и управљање.

Нова ЕУ политика за рурални развој, како је представљена Одлуком Савета ЕУ (ЕС) бр. 1698/2005, карактерише се „континуитетом и промјенама“. Стога се будућа политика руралног развоја фокусира на три заједнички прихваћена суштинска циља:

- побољшање конкурентности пољопривреде и шумарства,
- подршка правилном управљању земљишта и побољшавању животне средине,

- побољшање квалитета живота и подршка диверзификацији економских активности.

Основа будуће политике руралног развоја је стратешки приступ у дефинисању приоритета ЕУ за рурални развој. У фебруару 2006. године Савет је прихватио нове стратешке смјернице за рурални развој. Оне обезбјеђују оквир на основу шест стратешких смјерница Заједнице, на основу којих ће земље чланице припремити своје националне стратешке планове за рурални развој, који ће помоћи да: идентификују области у којима ће ЕУ подршка изазвати највише додате вриједности на нивоу ЕУ, градити везу са главним ЕУ приоритетима (Лисабон, Гетеборг), осигурати конзистентност са другим ЕУ политикама, нарочито политикама кохезије и животне средине, те пратити примјену нове, тржишно оријентисане политике.

Свака стратегија руралног развоја мора да се фокусира на компаративним предностима локалне заједнице: процјени локалних ресурса, дефинисању локалног идентитета и конкурентности подручја, диверсификацији руралних услуга у погледу истицања традиције и локалних ресурса подршци малим и средњим предузећима, стварању нових радних места, стварању веза између носилаца развоја и сектора, услугама, и то прије свега обухватајући инфраструктурне услуге, услуге које се односе на културу и слободно вријеме и социјалне и здравствене услуге.

4.1.2. Законски, стратешки и институционални оквир за рурални развој у земљама региона

Националне стратегије руралног развоја у сусједним земљама као што су Србија и Хрватска су израђене у складу са стратешким документима руралног развоја Европске уније. Оне се заснивају на три основна циља политике руралног развоја. Министарство пољопривреде, шумарства и водопривреде (МПШВ) Републике Србије формирало је мрежу за подршку руралном развоју, коју чине петнаест регионалних центара на подручју Републике Србије. Путем ових канцеларија грађани који живе у руралним срединама су у могућности да буду информисани и упознати са измјенама закона и уредбама у области пољопривреде и руралног развоја које спроводи МПШВ, јер је крајњи циљ постојања ових канцеларија развој и унапређење пољопривреде, стварање бољих услова живота и рада у руралним срединама и искорјењивање сиромаштва у тим срединама. Према Закону о министарствима, Министарство пољопривреде, шумарства и водопривреде (МПШВ) надлежно је за рурални развој. Сектор за рурални развој тог министарства бави се политиком руралног развоја у смислу развоја стратегија и програма пољопривреде и руралног развоја са циљем да се приступи ЕУ, али такође брине и о социјалним и аспектима животне средине у руралним областима.

Пољопривредна политика и политика руралног развоја Републике Србије обухвата мјере и активности које предузимају надлежни органи, у циљу:

- 1) јачања конкурентности пољопривредних производа на тржишту;
- 2) обезбјеђивања квалитетне и здравствено исправне хране;
- 3) обезбјеђивања подршке животном стандарду за пољопривреднике који не могу својом производњом да обезбједе економски опстанак на тржишту;

- 4) обезбјеђивања подршке руралном развоју;
- 5) заштите животне средине од негативних утицаја пољопривредне производње.

Пољопривредна политика и политика руралног развоја Републике Србије спроводе се реализацијом Стратегије пољопривреде и руралног развоја Републике Србије, Националног програма за пољопривреду и Националног програма за рурални развој. Стратегијом пољопривреде и руралног развоја Републике Србије одређују се дугорочни правци развоја пољопривреде, и то: успостављање тржишне економије, повећање профитабилности пољопривреде Републике Србије и брига о развоју руралних области.

Главну улогу у руралном развоју, који је повезан са пољопривредом, шумарством или рибарством (тј. дјелатностима које су највећим дијелом смјештени у руралним подручјима), у Хрватској има Министарство пољопривреде, рибарства и руралног развоја (МПРРР). МПРРР треба да осигура политику руралног развоја, која се спроводи у његовој надлежности и чији је циљ повећање конкурентности кључних сектора у руралним подручјима (пољопривреда, шумарство, рибарство, лов, прехранбена индустрија и др.), такође допринесе повећању привредне активности, конкурентности и тржишности те економском развоју и дугорочном повећању животног стандарда руралног становништва. Рурални развој укључује дјеловање свих кључних привредних сектора у руралним подручјима те политика руралног развоја не може ићи у корист само одређене групе становништва, нпр. пољопривредника. Корисници политике руралног развоја јесу све групе становника (пољопривредници, подузетници, обртници, радници и др.), односно она мора бити на корист читавом друштву.

Европска унија је 1999. године обезбиједила посебну помоћ у предприступном раздобљу за десет држава кандидата и то у облику *Програма за пољопривреду и рурални развој – SAPARD (Special Accession Programme for Agricultural and Rural Development)*, а један од услова за могућност коришћења средстава из тог програма била је припрема седмогодишњег плана руралног развоја. У том циљу Влада Републике Словеније је усвојила *Програм руралног развоја у периоду од 2000. до 2006. године*, који је Европска комисија прихватила 27. октобра 2000. године. Пољопривредни субјекти у Словенији имали су право да користе средства из програма предприступне помоћи (*SAPARD*), која су била намјењена унапређењу конкурентности пољопривреде и прехранбено-прерађивачке индустрије у државама кандидатима. Пољопривредници и пољопривредно-прехранбена предузећа могла су се кандидовати за четири мјере у оквиру *SAPARD*-а, а то су: а) инвестиције у пољопривредна газдинства, б) инвестиције у прераду и продају пољопривредних и рибарских производа, ц) привредна диверзификација и д) развој и унапређење инфраструктуре у селима.

4.2. Опис улоге супранационалних тијела, држава и локалних заједница у планирању и имплементацији концепта руралног развоја

Босна и Херцеговина је од 2002. године земља чланица Савјета Европе. У Савјету Европе од 1970. године постоји Европска конференција министара просторног планирања (*CEMAT – Conference européenne des ministres d'aménagement du territoire*) која као једну од тема има рурални развој. Још 1978. године конференција *CEMAT*-а у Бечу је имала за тему "Планирање руралних области у Европи". На свом састанку одржаном у

Будимпешти у марту 2003. године ЦЕМАТ је усвојио "Смјернице за праћење европске руралне баштине" (*European Rural Heritage Observation Guide*) које су представљене на конференцији у Љубљани исте године. У овим смјерницама као компоненте руралне баштине одређени су предео/пејзаж, грађевине, приватни простор, пољопривреда и рибарство, исхрана, живот заједнице, занатство и индустрија. Дате су и основне смјернице за активности, управљање и финансијску подршку руралној баштини.

Држава има кључну улогу у руралном развоју, како у фази припреме стратегије тако и у фазама њене имплементације. Држава, њени органи и њене институције су полуге без којих рурални развој није могућ. Међутим, осим државе, кључну улогу у руралном развоју требају и морају да имају и локални актери. Имплементација политике руралног развоја разликује се у појединим земљама ЕУ, односно правна и институционална основа, и она углавном зависи од територијалног уређења земаља чланица. Наиме, и правна и институционална основа морају да буду комплементарне са оном која се налази изнад. Тако, на примјер, регионалне институције и правна основа за имплементацију руралне политике, креирана у одређеном региону Њемачке, мора да буде комплементарна са оним оквиром који је дефинисан на националном нивоу, односно оквиру који је дефинисала Европска комисија. Питање руралног развоја поклапа се, између осталог, са проблемима регионалног развоја, те, сходно томе, циљеви ове двије политике морају, или би требали, да буду комплементарни, посебно у оним земљама чија су подручја доминантно рурална. Главни пројекти руралног и регионалног развоја требало би да обухватају ревитализацију села, очување културног наслеђа, подршку инвестицијама на пољопривредним газдинствима, образовању, преквалификацију и обуци локалног становништва, затим заштити животне средине у подручјима пољопривреде и шумарства, промоцију квалитетних аутохтоних производа, промоцију специфичности руралних подручја итд. У највећем броју земаља кључну улогу за територијални развој имају централне власти. Централне власти су уједно и најпогодније за обезбеђивање основних правила и модела за управљање руралним развојем. Осим тога, централни ниво власти је одговоран за обезбеђивање основних правила, у којима и путем којих партнери власти, на било ком нивоу, могу да остваре своје циљеве. Власт на централном нивоу, када је ријеч о политици руралног развоја, истовремено има обавезу да координира властите секторе у смјеру интереса руралних подручја, али и да усклађује и промовише руралне политике на осталим нивоима власти. У Србији су одговорности за пољопривреду, економски развој, животну средину, безбједност хране и здравље потрошача итд., за руралне средине важна питања, подијељене између неколико националних административних тијела. Националне и централне власти у Великој Британији и Њемачкој представљају примјере институционалних иновација у овој области руралног развоја. У Великој Британији исти централни ауторитет, ДЕФРА, има одговорности које укључују и животну средину, храну и рурална питања. У Њемачкој је Министарство пољопривреде, осим за пољопривреду и рурални развој, одговорно за безбједност хране и здравље потрошача. Односи између актера руралног, али и других сегмената локалног развоја могу се посматрати кроз двије димензије: вертикалну и хоризонталну. Вертикална димензија обухвата односе нивоа власти, од наднационалне, преко регионалне, до локалне власти. У неким државама систем власти је централизован око националне власти. Главне институције ЕУ (Савјет ЕУ, Европски парламент и Европска комисија) имају кључну улогу у концепцији и законодавном оквиру за развој

политика руралног развоја у земљама чланицама ЕУ. Вертикална димензија односа између наднационалне и локалне власти, базирана је на важној улози „посредничког“ или „средњег“ нивоа. Тако, на примјер, у много децентрализованијим државама (као што су Немачка, Италија и нека аутономна подручја у Шпанији), регионалне власти имају водећу улогу у имплементацији програма руралног развоја.

Рурални развој један је од најважнијих приоритета ЕУ. Потреба за њеним руралним развојем проистиче из чињенице да више од 56% популације држава чланица ЕУ живи у руралним предјелима, као и да руралне области заузимају више од 90% њене територије. Један од најважнијих алата за унапређење руралног развоја у земљама ЕУ је Leader принцип. Овај термин истовремено означава методолошки принцип који се користи у активностима на развоју локалних заједница, али такође и иницијативе које су у различитим периодима користиле Leader принцип за развој руралних заједница.

У државама чланицама ЕУ су активности на развоју руралних подручја спровођене су и пре увођења овог принципа. У првих петнаест година (1991–2006) Leader принцип спадао је под такозване *иницијативе заједнице* и био је финансиран од стране различитих структуралних фондова ЕУ. Током овог раздобља постојале су три генерације програма Leader I, Leader II и Leader +. Стратегија руралног развоја ЕУ истиче да се Leader принцип и ЛАГ-ови прожимају и да их је немогуће посматрати одвојено. Сам акроним Leader знаци „Liaison Entre Actions de Développement de l'Économie Rurale“ то јест „Везе између акција усмерених на развој руралне економије“. Поред тога, Стратегијом за рурални развој Европске уније дефинисано је да се Leader принципи морају спроводити кроз рад ЛАГ-ова (Локалне акционе групе, које преузимају све већу улогу у развоју локалних заједница. Оне не само да планирају и спроводе пројекте које су саме осмислиле, већ и одобравају и помажу друге иницијативе које долазе из локалне заједнице, а које се уклапају у Стратегију ЛАГ-а).

4.3. Законска регулатива која се односи на рурални развој и повезане области у БиХ

Ниво БиХ

Закон о пољопривреди, прехрани и руралном развоју у Босни и Херцеговини (Службени гласник БиХ бр. 50/08). Законом се дефинише институционални оквир, надлежности, механизми координације, оквир и механизми за јачање конкурентности и примјену стандарда потребних за остваривање динамичнијег развоја, те оквир и механизми везани за придруживање ЕУ и испуњавање међународних споразума БиХ, све у циљу развијања сектора пољопривреде, прехране и руралног развоја у БиХ.

Према дефиницији која се користи у овом закону, **рурални развој** подразумева скуп политика, мјера и активности којима је циљ свеобухватан економски, социјални и културни напредак становништва руралних подручја и које се планирају и проводе уз уважавање принципа одрживог развоја и очувања и побољшања квалитете животне средине. Притом се под **одрживим развојем** подразумева развој који уз задовољење потреба садашњих генерација не угрожава могућности будућих да задовоље своје потребе. То укључује ограничење употребе ресурса и производње отпада на ниво која неће нарушити стабилност и квалитет еколошког система. Уз то, под **агроекологијом**

(агрооколишем) подразумевају се методе пољопривредне производње које су у складу са начелима заштите и побољшања квалитета животне средине, пејзажа и његових обиљежја, природних ресурса, земљишта и генетске разноликости.

Мјере политике руралног развоја дијеле се у три основне групе, и то:

а) *мјере за пораст конкурентности* - укључују мјере за пораст инвестиција у пољопривредна домаћинства и прехранбену индустрију, подршку службама за обуку у сектору, подршку раном пензионисању, подршку младим пољопривредницима, подршку развоју инфраструктуре у руралним подручјима и остале сличне мјере везане уз конкурентност руралног подручја;

б) *мјере за заштиту руралног околиша* - укључују мјере за мање повољна рурална подручја, подршка агроеколошким програмима, укључујући органску производњу, интегралну производњу и еколошки прихватљиву производњу, подршку добробити животиња и друге мјере у вези с руралним околишем;

ц) *мјере за разноликост дјелатности у руралним подручјима и мјере за побољшање квалитете живота у руралним подручјима* - укључују подршку допунским дјелатностима и непољопривредним услугама, мјере за побољшање села и очување природног и културног наслеђења у руралним подручјима и с тим повезане мјере.

У тексту Закона су детаљно наведене надлежности Министарства спољне трговине и економских односа у сектору пољопривреде, прехране и руралног развоја, те надлежности ентитета, Брчко Дистрикта, кантона и општина.

У погледу руралног развоја, предвиђено је да се основе за реализацију политике Стратешким планом руралног развоја БиХ (за период од највише 7 година), који ради међуресорна комисија уз подршку Министарства спољне трговине и економских односа, а да надлежна ентитетска тијела припремају припремају и усвајају програме руралног развоја. Јединице локалне самоуправе могу да планирају и, према расположивим буџетским средствима, реализују пројекте и мјере руралног развоја.

Ниво Републике Српске

Према Закону о републичкој управи у Републици Српској, Министарство пољопривреде, шумарства и водопривреде (према члану 28) обавља управне и друге стручне послове који се, између осталог, односе на *дефинисање и спровођење политике руралног развоја*.

Политика руралног развоја дефинисана је Стратешким планом руралног развоја Републике Српске за период 2009-2015. године. Значај дио питања важних за рурална подручја дефинисан је Стратегијом развоја пољопривреде Републике Српске до 2015. године.

Локални ниво

Закон о локалној самоуправи Републике Српске не дефинише експлицитно надлежности јединица локалне самоуправе у вези са руралним развојем. Од надлежности које су у индиректној вези, међу регулаторним надлежностима се издвајају *усвајање програма развоја општине и усвајање развојних, просторних, урбанистичких и регулационих*

планова, а међу сервисним надлежностима обављање специфичних функција у области културе, образовања, спорта, здравства и социјалне заштите, цивилне заштите, информација, занатства, туризма, угоститељства и заштите околине.

4.4. Институционални оквир за рурални развој у БиХ

Према Закону о пољопривреди, прехрани и руралном развоју у Босни и Херцеговини, Сектор пољопривреде, прехране и руралног развоја, у саставу Министарства спољне трговине и економских односа, обухвата:

- а) пољопривреду и прехрану (примарну производњу, прераду и дистрибуцију пољопривредно-прехранбених производа);
- б) рурални развој;
- ц) шумарство и производе шумарства (у подручју интеграција у ЕУ);
- д) рибарство и рибље производе;
- е) водопривреду (у подручју пољопривреде и руралног развоја);
- ф) пољопривредну механизацију, опрему и објекте;
- г) пољопривредно земљиште;
- х) агроколиш;
- и) трговину пољопривредним и прехранбеним производима (унутрашња и вањска);
- ј) ветеринарство и здравље животиња (жива стока);
- к) здравље и заштита биља.

Такође, овим законом је превиђено и успостављање организационе јединице за координацију руралног развоја, ради осигурања ефективне усклађености и координације у провођењу Стратешког плана руралног развоја БиХ, те Савјетодавног вијећа као стручног тијела којим ће се обезбиједити ефективан механизам за консултације, судјеловање, координацију и легитимност доношења одлука у сектору пољопривреде, прехране и руралног развоја.

Ниво Републике Српске

Надлежно министарство у Влади РС је Министарство пољопривреде, шумарства и водопривреде. Послови који се односе на рурални развој организационо су смјештени у Ресор пољопривреде и руралног развоја, са одјељењем за рурални развој као најнижом организационом јединицом.

У Стратегији развоја пољопривреде РС до 2015. године констатује се да је *кључно питање у будућем позиционирању Министарства за пољопривреду, водопривреду и шумарство РС у преусмјеравању његовог дјеловања са садашњег, административног ангажовања, на*

питања снажнијег развоја сектора агроиндустрије, руралног развоја и сервисирање потреба сектора.

Стручне службе представљају изузетно значајан сегмент институционалног оквира, посебно за развој интегралне производње. На нивоу Републике Српске организоване су централна и регионалне канцеларије Агенције за пружање стручних услуга у пољопривреди.

Локални ниво

У општинама и градовима послови везани за пољопривреду и рурални развој обично су лоцирани у одговарајући одсјек у оквиру одјељења привреде, у већим административним службама, односно у одговарајућу групу послова у оквиру јединствене службе у малим административним службама. Дио послова, који се односи на управљање развојем, све чешће се организује у оквиру посебне јединице за управљање локалним развојем, у оквиру административне службе или локалне развојне агенције.

На локалном нивоу организоване су и општинске канцеларије Пољопривредне стручне службе.

4.5. Примјери најбољих европских пракси

Најбољи примјери који су спроведени на локалном нивоу од стране ЛАГ-а су:

1) Стратегија за квалитетну производњу у региону Montiferru – Сардинија (Италија). Главни циљ је био ревитализација друштвено-економског система региона који се заснивао на узгоју стоке и малих занатских радионица. Ово је постигнуто на следећи начин:

- додавањем вриједности локалним производима и омогућавање њиховог присуства на локалним тржиштима;
- заштита природних ресурса који су у опасности да нестану;
- побољшање имиџа Montiferru;
- обнављање друштвеног-културног наслеђа локалне заједнице (навике и обичаји који су раније били карактеристични за живот у руралним областима).

2) Други примјер је у Словенији: ЛАГ Долењска и Бијела Крајина, пројекат „Стазама наслеђења“. Партнери су се приликом оснивања договорили да се њихова развојна стратегија фокусира на унапређење одрживог туризма и успостављање управљачког тијела, јавно-приватног партнерства које би водило цијели процес припреме и спровођења стратегије. Полазна тачка и главни елемент приликом израде Стратегије била је чињеница да област има богато историјско наслеђе: стари замкови, цркве, видиковци, музеји итд. Идеја пројекта „Стазама наслеђења“ била је да се оваква мјеста ревитализују и ставе у функцију развоја одрживог туризма. Овакав приступ отворио је могућности свим партнерима у ЛАГ-у да кроз сарадњу унаприједи туристичке стандарде и квалитет туристичких производа у Долењској и Бијелој Крајини.

3) Трећи примјер се односи на развојни програм (СЕПРА) уз дужно поштовање прошлости у Јужном Куми (Финска), у оквиру кога су подржани мали развојни програми

који се заснивају на идејама самих становника. Све акције су засноване на поштовању историје, природе и локалног становништва. Програм има двије главне теме: коришћење природних и културних ресурса, и повећање интеракције између руралних и урбаних подручја. Програм тежи да достигне кључне циљеве и то:

- побољшање унутрашњих функција у селу и другим заједницама;
- развој туристичких и других служби;
- унапређење, маркетинг и развој нових или постојећих локалних производа;
- помагање нових малих предузећа;
- искоришћавање близине са Русијом и Естонијом, као и развој других међународних веза;
- организовање функција гдје се људи из града и села могу срести.

Развојни програм је усредсређен на информациону технологију, заштиту животне средине, а нарочито на млађу популацију.

4) Четврти примјер ЛАГ-а је Oulujarvi (Финска), област коју покрива налази се у идиличном и мирном региону у коме се налази и језеро Оулу, које је четврто по величини у Финској. Главни циљ ЛАГ -а је да пружи додатну вриједност локалним производима, као и да малим произвођачима омогући приступ тржишту кроз њихово повезивање и заједнички наступ. Такође, један од главних приоритета је развој и промоција локалног туризма, гдје су привредници спровели низ активности како би унаприједили туризам у овој области. Креиран је заједнички маркетиншки бренд, успостављени су контакти са међународним туристичким агенцијама (више од 120 представника је посјетило језеро за време трајања пројекта), десет промотивних текстова о језеру Оулу објављено је у националним и локалним часописима. Паралелно са овим, сви предузетници жељели су да унаприједи своја знања и вјештине па су организовани курсеви на основу њихових потреба. Кроз ове курсеви предузетници су конкретизовали своје идеје за унапређење туризма: покретање заједничке *web* презентације, креирање брошура за туристе, израду специфичних бизнис пројеката, итд. На крају пројекта оформљено је удружење које чине сви предузетници чије су активности у вези са туризмом.

5. АНАЛИЗА АМБИЈЕНТАЛНИХ И СОЦИО-ЕКОНОМСКИХ КАРАКТЕРИСТИКА ОПШТИНЕ С АКЦЕНТОМ НА РУРАЛНИ ПРОСТОР

Према неким пронађеним остацима и документима сачуваним у археолошким музејима и бившем костајничком самостану, познато је да се у овим предјелима одвијао жив трговачки саобраћај још од доба Римљана.

Име Костајница први пут се помиње 1258. године и претпоставља се да потиче од ријечи кестен, чије шуме окружују обје стране ријеке Уне. Највећи дио средњег вијека Костајница је била у саставу Угарске краљевине, од 1513. године у сталном ратовању мијењају се господари, Турска и Аустроугарска. Под турском владавином, у Костајници је саграђено велико утврђење. За вријеме Наполеона саграђен је дрвени мост између двије Костајнице који је тада био једини мост на Уни. Мост је је омогућио превоз роба са средњег истока за Европу и обратно, а Костајница је у то вријеме имала царинску испоставу за ове робе. 1878. године Костајница подпада под аустро-угарску власт све до завршетка Првог свјетског рата.

У Краљевини Југославији Костајница је била развијен трговачко-занатски центар.

У Другом свјетском рату становништво овог краја масовно је учествовало у борби против фашизма. Поред људских жртава, подручје општине је претрпјело огромна материјална разарања. Послије Другог свјетског рата Босанска Костајница егзистира као општина у саставу босанско-новског среза, а касније приједорског среза¹.

Највеће привредно предузеће је била „Творница пољопривредних стројева“ (ТПС, данашњи Фамок), настало из ковачке радње. Између два свјетска рата, било је неколико пољопривредних имања уређено воћњацима, вртовима и њивама. За разлику од многих општина у Републици Српској, општина Костајница и данас може да се карактерише као пољопривредна, али и индустријска средина.

Општина Костајница постојала је до 1963. године², када је, уз још неколико општина у СФРЈ, укинута и припојена као насеље тадашњој Општини Босански Нови. Прије посљедњег рата, Костајница је привредно и животно била везана за Хрватску Костајницу и Републику Хрватску. Статус општине Костајници је враћен Одлуком Народне Скупштине 1994. године (Закон о територијалној организацији Републике Српске), а прва конститутивна сједница Скупштине општине је одржана 02. априла 1995. године. Општина је у цјелини ушла у састав Републике Српске. Име општине промјењено је у Српска Костајница, а одлуком Уреда високог представника прво јој је враћено првобитно име Босанска Костајница, а затим садашњи назив Костајница (одлука Народне скупштине Републике Српске). И поред премјене у територијалној организацији општина, Костајници као гравитационом центру гравитира дио простора општине К.Дубица, посебно насеља Стригова, Читлук, Слабиња, Диздарлије, Бачвани и Бабињац који су пуно ближи Костајници и који су припадали општини Костајница све до 1963 год. Такође један дио насеља општине Нови Град, гравитира Костајници, а посебно насеља Добрњин, Водичево, Куљани, Прусци, Думбрава, те дијелом и насеље Жуљевица.

¹Извор: „Општина Костајница Монографија“, проф. Живко Ђурчија, Костајница, март 1995.

²Укупна површина општине до 1963. године је била преко 143 км².

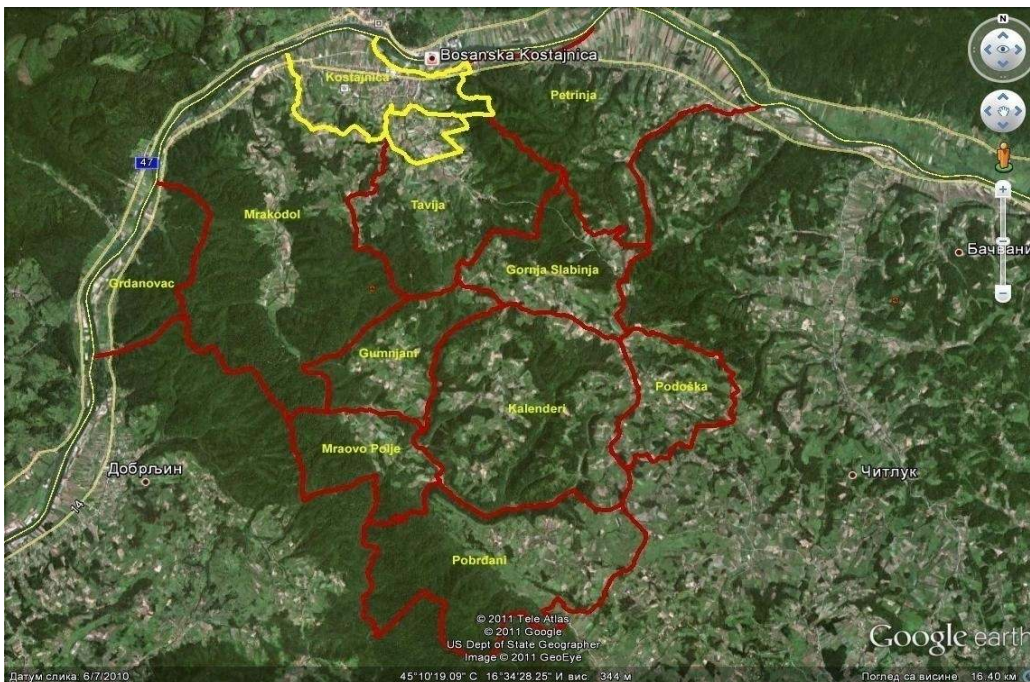
5.1. Географски положај и природне карактеристике

5.1.1. Географски положај, рурална и урбана подручја

Општина Костајница се простире на територији од 85,12 км² и смјештена је у сјеверозападном дијелу Републике Српске и Босне и Херцеговине, на десној обали ријеке Уне (око 40 км од њеног ушћа у ријеку Саву). Сјеверну и сјеверозападну границу чини ријека Уна, која је уједно и државна граница према Републици Хрватској. Граница од Ивањске па до ушћа ријеке Уне у Саву граница прелази са десне на лијеву и обрнуто обалу ријеке Уне, а посебно је спорна дионица у ширем реону насељених мјеста Мракодол, Костајница и Петриња и у том дијелу је предмет спора између Босне и Херцеговине и Републике Хрватске. На источној страни Костајница граничи са општином Козарска Дубица, а на западној са општином Нови Град. Општина је од Приједора удаљена око 50 км, од Бања Луке 100 км, Сиска цца 40 км а од Загреба 100 км (Прилог 6. Мапа „Положај општине и окружење“).

Према процјени броја становника у општини Костајница живи 7863 становника³. Просјечна густина насељеност општине Костајница је 92 ст/км², што је сврстава у зону густе насељеност (од 51-100 ст/км²)⁴, али у ред руралних средина (<150 ст/км²)⁵.

Мапа: Мапа општине са границом урбаног подручја



³ Извор података: Стратегија развоја општине Костајница 2011-2020. година

⁴ Урбанистички план Костајнице 2005 – 2020- прелиминарни концепт, Урбанистички завод РС, Бања Лука

⁵ Према методологији ОЕЦД-а општине са густином насељености испод 150 ст/км² представљају руралне средине

До потписивања Дејтонског споразума 1995. године Босанска Костајница (Костајница) је било насеље у оквиру општине Босански Нови док данас егзистира као самостална општина. У структури насеља општине Босански Нови, и по величини и по развијености урбаних функција, насеље Босанска Костајница налазила се одмах иза општинског центра, док данас као општина представља центар са нижим нивоом урбане развијености⁶.

Са својих једанаест сеоских насеља и урбаним дијелом (насељено мјесто Костајница) по функционалној регионализацији припада приједорској регији. Данас на територији општине Костајница постоји 12 насељених мјеста, уз урбани дио- Костајница, припада јој 11 насељених мјеста- села: Тавија (која све више добија урбани облик насеља), Петриња, Мракодол, Грдановац, Горња Слабиња, Календери, Мравово Поље, Гумњани, Побрђани, Подошка и Зовик. Насељено мјесто Тавија има одлике урбаног насеља, посебно имајући у виду да је просторно повезано са насељем Костајница и да је број становника у Тавији већи у односу на број становника у осталим насељима општине.⁷

Највећи дио становништва живи у урбаном дијелу општине. У насељеним мјестима Костајница и Тавија живи 74,3% укупног становништва општине (5.843 становника).

Табела: Густина насељености по насељеним мјестима (Прилог 7. Мапа „Густина насељености“)

Назив мјесне заједнице	Број становника	Број домаћинстава	Величина домаћинства	Густина насељености
Костајница	4.953	1.064	4.65	1158.1
Тавија	890	220	4.10	103.0
Петриња	706	167	4.22	62.4
Мракодол	504	107	4.77	28.2
Грдановац	240	76	3.16	54.2
Горња Слабиња	170	57	2.98	34.4
Календери	100	48	2.83	8.3
Мравово поље	60	31	1.94	17.0

⁶Урбанистички план Костајнице 2005 – 2020- прелиминарни концепт, Урбанистички завод РС, Бања Лука

⁷Једино градско насеље издвојено на основу Мацуриног демографско – статистичког критеријума (насељена мјеста изнад 2000 становника, са 90 % непољопривредног становништва) на подручју општине Костајница у садашњем тренутку јесте општинско сједиште Костајница. Према подацима из 1981. године насељено мјесто Тавија је било на прелазу у мјешовито насеље према горе наведеном критеријуму и основано се може претпоставити да данас у потпуности испуњава ове критеријуме.

Гумњани	40	22	1.81	9.4
Побрђани	40	20	2.00	4.0
Подошка	90	36	2.50	24.2
Зовик	70	34	2.06	Површином припада КО Календери

Извор података: Стратегије развоја општине Костајница 2011 – 2020. година⁸

5.1.2. Географско- комуникацијске карактеристике и ресурси подручја

Општина Костајница смјештена је на сјеверозападу Републике Српске и има значајно мјесто у транзитном саобраћају из Републике Српске и Босне и Херцеговине у Републику Хрватску и обрнуто.

На територији општине смјештен је укрштај магистралног пута М14 (Бихаћ – Босанска Крупа- Нови Град – Костајница – Козарска Дубица - Градишка) и регионалног пута Р475 (Костајница - Приједор), као и гранични прелаз према Хрватској.

Путну мрежу општине Костајница чине ванградска путна мрежа која се преплиће са градском путном мрежом, локални и некатегорисани путеви.

Магистрални пут Козарска Дубица – Костајница – Нови Град пролази кроз централно градско подручје. Ова саобраћајница прима целокупно саобраћајно оптерећење из правца исток – запад, као и из правца сјевера (гранични прелаз са Хрватском), тако да представља саобраћајницу и локалног и транзитног карактера. Такође, овом саобраћајницом обавља се највећа количина теретног саобраћаја.

У самом центру града, на овом путу, налази се гранични прелаз који повремено ствара потешкоће у функционисању саобраћаја у градском језгру, због великог броја возила која чекају на царинску контролу.

Регионални пут Костајница - Приједор пружа се са југоистока општине и својом трасом улази у централно језго града на главну градску раскрсницу⁹.

У новембру 2011. године је отворена друга дионица аутопута Бања Лука – Градишка (од Маховљана до Градишке), укупне дужине 26,5 километара, чиме је овај аутопут у функцији цијелом својом дужином од 32 километра. Општина Костајница је повезана магистралним путем М14 са дионицом ауто-пута Бања Лука – Градишка. Овај аутопут омогућава бољу везу са Бања Луком, аутопутем Загреб-Београд, а тиме и Европом. За ову

⁸ Процјена броја становника је преузета из Стратегије развоја општине Костајница 2011 – 2020. година на инсистирање руководства општине и Радне групе за израду Студије. Процјена броја становника, урађена на основу расположивих података налази се у Прилогу 1. Процјена у прилогу 1. израчуната је на основу броја бирача пријављених на локалне изворе 2012. године, броја рођених у периоду 1996 – 2011. година, броја дјете у основним и средњим школама и поређењем са осталим расположивим подацима.

⁹ Преднацрт Урбанистичког плана општине Костајница, Урбис центар, 2012. година

општину, али и за шире подручје од велике важности ће такође бити завршетак аутопута-брзе цесте Загреб-Сисак-граница са БиХ.

Регионални положај Костајнице (саобраћајнице, тржиште), као и оријентација према западној Европи представљају предност општине Костајница.

Директним аутобуским саобраћајем је повезана са Приједором, Бања Луком, Загреб, Сисак и Београдом.

Подручје општине захвата и жељезнички правац Загреб – Бања Лука, који на подручју Костајнице улази у насељу Грдановац.

Релјеф

У погледу релјефа, територија општине Костајница се може подијелити на брдовито – брежуљкасти дио, који чини три четвртине општине са највишим брдима: Пастирево, Баљ и Ум и равничарски дио, односно долина ријеке Уне на коју отпада четвртина територије општине (Прилог 8. „Хипсометријска мапа“).

Клима¹⁰

Шире подручје Костајнице карактерише умјерено-континентална клима која има знаке утицаја средоземне климе. Коефицијент континенталности износи 0,54 а однос потенцијалне евапотранспирације и падавина у вегетационом периоду је повољнији (0,98). Вегетациони период траје од 195 – 200 дана.

Годишње средње вриједности климатских појава нумерички изгледају овако:

Дани са кишом – 126,3

Дани са снијегом - 23,7

Најдуже трајање сњежног покривача – 20 дана

Метеролошка суша или дуже раздобље без падавина може узроковати озбиљне штете у пољопривреди, водопривреди али и у осталим економским дјелатностима. Снабдјевање водом је дефинисано метеоролошким условима, а потрошња укључује еко – системе и људске активности. За пољопривреду су најопасније суше које се појаве у вегетацијском периоду. Недостатак падавина у дужем периоду може, са одређеним временским помаком, узроковати и хидролошку сушу која се огледава у смањењу површинских и дубинских залиха воде. С обзиром на климатске промјене које су наступиле посљедњих година, у будућности се могу очекивати још веће и чешће суше које би могле проузроковати велике материјалне штете, уколико се не буду предузеле озбиљне мјере заштите од суше.

Усљед глобалне промјене климе на подручју Костајнице је у посљедњих 10 година било појава суше (посљедња 2012. године), које су за посљедицу имале штете на пољопривредним усјевима. С тим у вези, треба имати у виду да Костајница има повољне услове за изградњу система за наводњавање (близина ријеке, извори).

¹⁰Урбанистички план Костајнице – 2005-2020, прелиминарни концепт, Урбанистички завод РС, Бања Лука, 2006. године

Минерални ресурси

На подручју општине, поред обрадивих површина и шумског богатства, који су несумњиво ресурси овог подручја, постоје и минералне сировине.

Минерални ресурси на простору Костајнице нису детаљније истраживани.

Према резултатима основног геолошког истраживања може се само процијенити могућност постојања неких врста глина (цигларске, керамичке, бентонитске), техничког грађевинског камена, туфова, шљунка, пијеска те воде.

Минерална сировина која се сада експлоатише је украсни архитектонски камен – дијабаз, који се налази у селу Мракодол, а може се користити за добијање најквалитетнијих врста бетона, али и за израду путева и аутопутева.

На подручју села Календери и Побрђани пронађена је креда која се користи у производњи боја и лакова, грађевинског материјала и производњи сточне хране. Процјењује се да су годишњи капацитети експлоатације креде око 40 хиљада тона.

Шуме и шумска земљишта

Према еколошко – вегетацијској рејонизацији БиХ подручје Костајнице се налази се у оквиру припанонске области односно сјеверозападног подручја.

Исконска вегетација овог подручја била је представљена шумама бијеле врбе на првој тераси Уне, односно шумама лужњака. Брдски дио је у зони китњаково – кестенових шума.

Шумска вегетација на подручју Костајнице се јавља у виду линијских формација бијеле врбе уз Уну (изузетних амбијенталних вриједности), као и већих шумских површина на истоку и југу¹¹. Укупна шумска површина на подручју Костајнице износи 3.847¹² хектара што чини 45% укупне површине општине.

Шумска вегетација везана је за шумски комплекс Баља и представљена је ниским шумама питомог кестена на киселим смеђим или меризованим земљиштима на дијабазу (ГК 4208) (у овим састојинама појављују се још и буква и храст китњак), као и у мањем обиму високе шуме храста китњака и букве (са цером) на киселим смеђим и или меризованим земљиштима (ГК 1416).

Потребно је нагласити да је комплекс Баља најзначајнији кестенов комплекс у Републици Српској тако да је активна заштита овог комплекса у смислу очувања кестена као врсте један од приоритета плана.

Такође је потребно и посебно истаћи и комплекс „Пастирево“, као шумски комплекс који своји већим дијелом спада у подручје општине Костајница. Управљање и газдовање повјерено је Шумском газдинству „Приједор“, односно Шумској управи Костајница као организациони дио јавног предузећа шумарства „Шуме Републике Српске“, према

¹¹ Урбанистички план Костајнице – 2005-2020, прелиминарни концепт, Урбанистички завод РС, Бања Лука, 2006. године

¹² Извор података: Социо-економска анализа општине Костајница, процјена Општинске службе за развој, 2010. година

одредбама Шумскопривредне основе која важи од почетка 2009. године до краја 2018. године. Структура шумских површина по категоријама је сљедећа:

-висока шума са природном обновом	2262,05 хектара
-шумска култура	74,77 хектара
-изданачка шума	480,64 хектара
-површине подесне за пошумљавање и газдовање	11,96 хектара
-површине неподесна за пошумљавање и газдовање	3,85 хектара
Укупно неспорно шумско земљиште	2829,42 хектара

Остале шумске површине су у приватном власништву.

Пољопривредно земљиште

Костајница има надморску висину од 110-407 метара, благу климу умјерено-континенталног типа, атмосферске талоге равномјерно распоређене у току године. Четвртина подручја уз ријеку Уну чини плодну равницу, а остали дијелови су брдовито-брежуљкасти. Развојем пољопривреде на овом простору је дошло до крчења шума и његовог претварања у пољопривредно земљиште. Пољопривредна земљишта, прве бонитетне категорије се јављају у Поуњу, док се у брдском дијелу јављају земљишта нижих бонитетних категорија. Обрадиво земљиште обухвата 50% површине општине (4259 хектара), од чега 2924 хектара ораница.

Водотокови

Хидрографску мрежу општине чине ријека Уна, рјечица Стригова и мањи водотоци: Крива ријека, Тавија, Мекиња, Студена, Мачковац, Вучијак и Бубњарица. Ријека Уна протиче кроз насеља Грдановац, Мракодол, Костајница и Петриња. Дужина протицања ријеке Уне кроз Костајницу је 17,4 километра.

Рјечица Стригова настаје у селу Стригови а улијева се у Уну у Мракодолу. То је брдска рјечица која у горњем и средњем току има мјестимичне каскаде, док у доњем току има вирове дубоке и по неколико метара. Притоке рјечице Стригова су рјечица Мекиња са лијеве стране, поток Студена, Рисојевић јарак, Палешки, Цвикића и Пилиповића јарак са десне стране. На ријеци Стригови постоји већи шарански рибњак који није у функцији и проточни рибњак за узгој пастрмке у Мраовом пољу који такође није у функцији.

На подручју општине има доста извора питке воде.

Костајница је претежно рурална општина. Смјештена ја на сјеверозападу Републике Српске и с обзиром на свој положај добија све значајније мјесто у транзитном саобраћају из Републике Српске и Босне и Херцеговине у Републику Хрватску и обрнуто.

Костајница има веома повољан географски положај у односу на виталне саобраћајнице (аутопут Загреб-Београд, Градишка-Бања Лука) и привредне центре (Загреб, Бања Лука), гранични прелаз према Републици Хрватској.

Највећи дио становника живи у урбаном дијелу општине (Костајница и Тавија), док у селима живи мање од четвртине становника.

Костајница се такође одликује природним богатствима (ријека Уна, шуме, плодно обрадиво земљиште, кестен, минерали) и чистом незагађеном околином.

У пријератном периоду Костајница је била развијена као трговачко – занатско – индустријски центар. Највеће привредно предузеће је било „Творница пољопривредних стројева“ (ТПС, после Фамок, данашњи Протерм). И данас се, за разлику од многих општина у Републици Српској, општина Костајница карактерише као индустријска средина са солидно развијеним и растућим индустријским предузећима.

5.2. Демографске карактеристике и кретања

5.2.1. Укупан број становника

Према процјени Републичког завода за статистику РС, у Костајници живи 7863 становника¹³ на територији површине од 85,12 км². Општина се одликује густином насељености од 92 становника по км² што је сврстава у ред руралних средина.

Процјењује се да на подручју општине Костајница данас живи више становника у односу на 1991. годину. У Костајници је 1991. године живјело 6.218 становника, а према процјени на овим просторима данас живи 26% више становника. У периоду од посљедњег службеног пописа становништва 1991. па до данашњих дана доминирају два паралелна процеса: смањење укупне популације сеоског становништва на простору Општине и повећање броја становника у урбаном насељу Костајница. Потребно је такође споменути да дио подручја бивше општине из општине К.Дубица још није враћен у општину Костајница што је стварало и још ствара одређене диспропорције.

Усљед ратних дешавања која су се огледала у миграцијама становника забиљежен је пад броја становника посебно у насељеном мјесту Костајница. Један дио избјеглих и расељених је доселио (1000-1500 становника из Хрватске и општина са простора данашње Федерације БиХ), али дио становника је одселио са подручја општине (претежно становници бошњачке националности, око 1300 становника). Број становника у насељу Тавија је повећан у односу на 1991. годину захваљујући досељавању избјеглог и расељеног становништва и градњи Новог насеља.

Највећи дио становника Костајнице живи у три насеља: Костајница, Тавија и Петриња. Густина насељености показује да су сва насеља, осим Костајнице, слабо насељена. Густина насељености у урбаном дијелу општине је велика и износи 1158 становника по км². Неколико насеља је изгубило доста становништва, гдје живи и по тридесетак домаћинстава (Мраово Поље, Гумњани, Подошка, Побрђани, Зовик).

У пријератном периоду био је израженији раст броја домаћинстава него што је то био случај са бројем становника. Разлог за то је превасходно смањење просјечне величине домаћинства са 4,67 члана у 1948. години на 3,41 у 1991. години. Процјењена величина домаћинства на подручју Костајнице износи 3,85 члана по домаћинству. Укупан број домаћинстава се процјењује на 1797 домаћинстава.

5.2.2. Структуре становништва

Старосна структура становништва

Процјена за 2012. годину говори о погоршању старосне структуре, односно о смањењу учешћа младог становништва у укупној популацији. Уколико посматрамо податке за 1991. годину, видимо да је учешће становника млађих од 14 година било 29%, док је процјена за 2012. годину да на подручју општине живи само 14% становника млађих од 18 година, што би се требало провјерити планираним пописом.

¹³Извор података: Стратегија развоја општине Костајница 2011 – 2020. година.

Полна структура становништва

Имајући у виду већи удио женске популације у структури становника 1991. године у Костајници (51,81% женског становништва) у односу на просјек у Босни и Херцеговини (50,11% женског становништва) и ратне губитке мушког дијела популације процјењује се да је однос мушког и женског становништва у 2012. години 48% : 52% у корист женског дијела популације.

Национална структура

Прије 1992. године Костајница је била етнички хетерогена средина са _____ српском већином у укупној популацији. На ту чињеницу указује национална структура становника по попису из 1991. године: Срби су чинили 64,85%, Муслимани 27,40%, Хрвати 2,66, Југословени 3,42% и остали 1,67% укупног становништва. Процјењује се да се национална структура из 1991. године значајно промијенила. Процјена је да 2012. године у Костајници српско становништво чини 81% док је учешће Бошњака смањено на око 18%, Хрвати и остали чине 1% популације. Разлози за такву промјену су првенствено ратна дешавања, односно ратне миграције становника. Костајницу је напустило претежно становништво бошњачке националности а доселило је становништво српске националности, прије свега из Хрватске и Федерације БиХ.

5.2.3. Насељена мјеста у општини, урбана и ван-урбана подручја

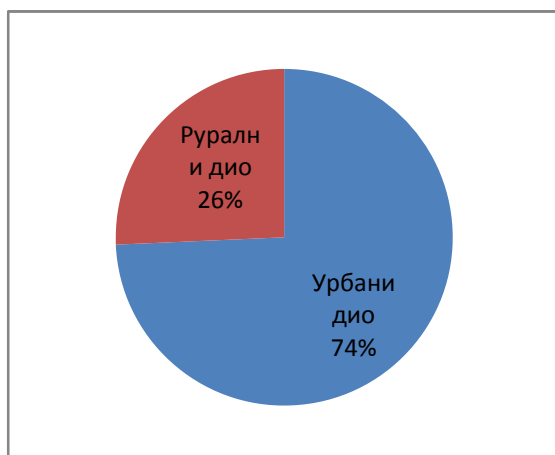
Општину Костајницу чини 12 насељених мјеста: Костајница, Тавија, Петриња, Мракодол, Грдановац, Горња Слабиња, Календери, Мраво поље, Гумњани, Побрђани, Подошка и Зовик.

Урбани дио општине се простире на површини од око 5,02 км² или на свега 6% укупне територије општине.

Већина насеља општине су села или рурална подручја, осим насељеног мјеста Костајница, које је административни центар општине и насеља Тавија које добија одлике урбаног насеља, посебно имајући у виду да је просторно повезано са насељем Костајница. У ова два насеља живи 74,3% становништва општине, и, уколико Тавију посматрамо као урбано подручје, однос урбаног и руралног становништва је 3:1.

У свих осталих десет насеља- села живи 2020 становника (односно 25,7% становника општине).

Граф. Становништво у урбаном и руралном дијелу општине



Насеље Костајница спада у урбано насеље, три насеља имају урбани облик (Тавија, Петриња и Грдановац), док су остала насеља расута на великој површини.

Извор података: Стратегија развоја општине Костајница 2011 – 2020. година

Табела: Однос руралног и урбаног дијела општине

Назив мјесне заједнице	Тип подручја	Насеље има урбан облик или је расуто на великој површини	Распон удаљености од центра општине (у км)
Костајница	Урбано	урбано	до 2
Тавија	Рурално (полу-урбано)	Урбан облик	0,66 – 3,6
Петриња	Рурално	Урбан облик	1,2 – 5,1
Мракодол	Рурално	расуто	2 - 7,4
Грдановац	Рурално	Урбан облик	5,3 - 8,6
Горња Слабиња	Рурално	расуто	3,96 – 7,46
Календери	Рурално	расуто	6,72 – 10,62
Мраово поље	Рурално	расуто	8,4 - 13
Гумњани	Рурално	расуто	5,62 – 9,12
Побрђани	Рурално	расуто	11,4 - 17
Подошка	Рурално	расуто	7,46 – 10,66
Зовик	Рурално	расуто	Припада КО Календери

Узимајући у обзир податке о негативном природном прираштају, условима живота становника на селу и усљед тога контуираном процесу смањења становника на селу и помјерања становништва из руралних у урбана подручја општине, није тешко предвидјети да ће се однос урбаног и руралног становништва од 3:1 задржати и у наредном периоду.

Од 2009 до 2011. године на подручју општине је урађен поступак утврђивања адресног система, у сарадњи са Републичким заводом за статистику и Републичком геодетском управом. Провођењем ових активности извршено је уцртавање на копијама геодетских подлога свих објеката који су добили кућни број, те су одређени називи свих улица у насељима Костајница и Тавија. Успостављањем адресног система је олакшано праћење броја становника, станова и кућа на подручју општине.

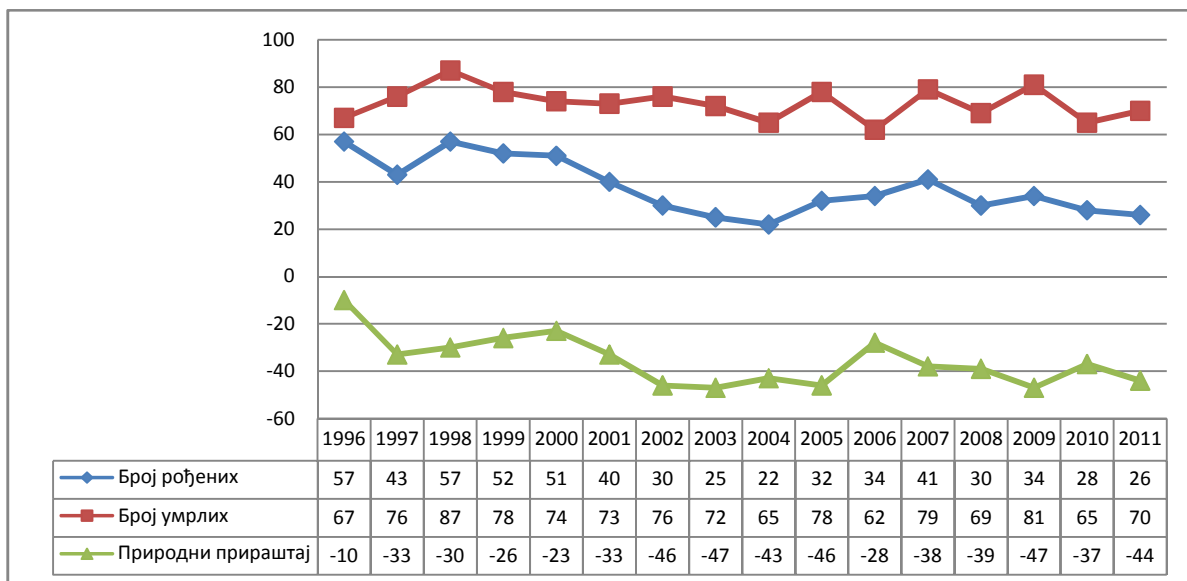
5.2.4. Природни прираштај становништва

У последњој деценији 20. вијека Републику Српску су обиљежила неповољна демографска кретања, као последица промјена у природном, миграционом и структурном обиљежју становништва (дијелом узрокована минулим ратним дешавањима). Наставак негативних тенденција очекује се и у пројекцији будућег демографског развоја Републике Српске, а манифестује се константним смањењем стопе наталитета и негативним природним прираштајем (у Републици Српској број умрлих је већи од броја живорођених од 2002. године).

Већина општина у Републици Српској је захваћена демографском стагнацијом и депопулацијом (природним смањењем становништва). Од укупно 63 административне јединице (општине или градови), у 2010. години само седам је имало позитивну стопу природног прираштаја¹⁴. Остале општине, а међу њима и Костајница, годинама имају већи број умрлих лица у односу на број рођене дјеце.

Уз велике миграције, узроковане ратом, друга кључна демографска карактеристика је изразито неповољна тенденција негативног природног прираштаја, једним дијелом узрокована неријешеним егзистенцијалним питањима становништва.

Граф: Рађања и умирања, 2005 - 2011



Извор података: Статистички годишњак РС 2011 и билтен Демографска статистика 2012, Републички завод за статистику РС

Костајницу у цијелом послеријатном периоду карактерише негативан природни прираштај. У периоду 1996 – 2011. година Костајница је, само на основу природног прираштаја изгубила 570 становника, што је 7,2% данашњег становништва Костајнице.

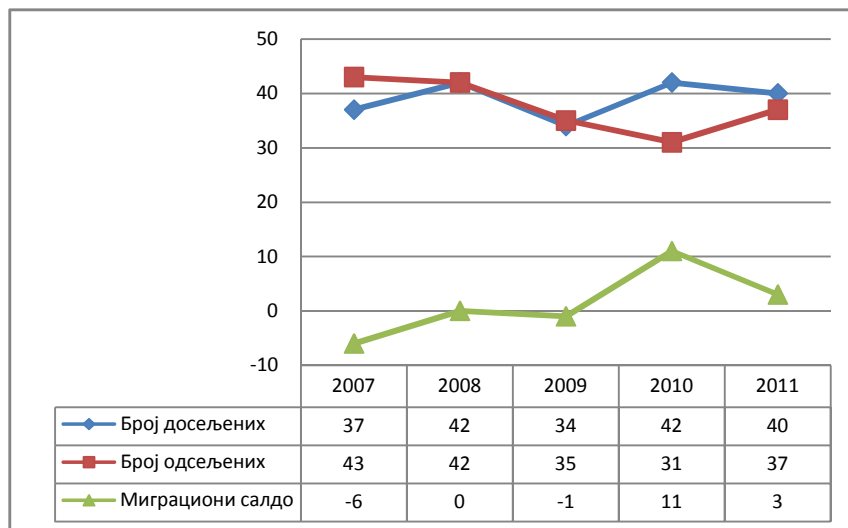
¹⁴ Бања Лука, Зворник, Котор Варош, Власеница, Лакташи, Љубиње и Челинац

Подаци о негативном природном прираштају Костајнице нам говоре о дугорочној тенденцији депопулације општине, погоршању старосне структуре становништва и смањењу броја радно способног становништва¹⁵.

5.2.5. Миграције становништва

Ратна дешавања су утицала на значајна миграциона кретања на подручју општине. Велики дио Бошњака је одселио (око 1300 становника) а највећи прилив становништва општина Костајница је забиљежила непосредно након рата када је у Костајницу доселио велики број избјеглица из Републике Хрватске. Процјењује се да се тај број креће око 1000 – 1500 становника. Након тога, један дио тог становништва се задржао на подручју Костајнице, док је један број становника одселио у друге општине. Изграђено је Ново насеље у насељу Тавија гдје се настанило избјегло и расељено становништво.

Граф. Миграциона кретања, 2007 – 2011. година



Извор података: Статистички годишњак и билтени

Званични подаци о миграционим кретањима у општини Костајница не показују значајнија помјерања становништва у периоду 2007 – 2011. година. Просјечан миграциони салдо у овом периоду од пет година је благо позитиван.

Као и у другим општинама Републике Српске, евидентно је помјерање становништва на релацији село – град.

У општини доминирају два паралелна процеса: смањење укупне популације сеоског становништва и повећање броја становника у урбаном дијелу општине.

Подаци о негативном природном прираштају Костајнице нам говоре о дугорочној

¹⁵Податке о природном прираштају (броју рођених) треба узети са резервом јер се један дио дјеце која живе на подручју Костајнице родио у другим општинама и државама.

тенденцији депопулације општине, погоршању старосне структуре становништва и смањењу броја радно способног становништва.

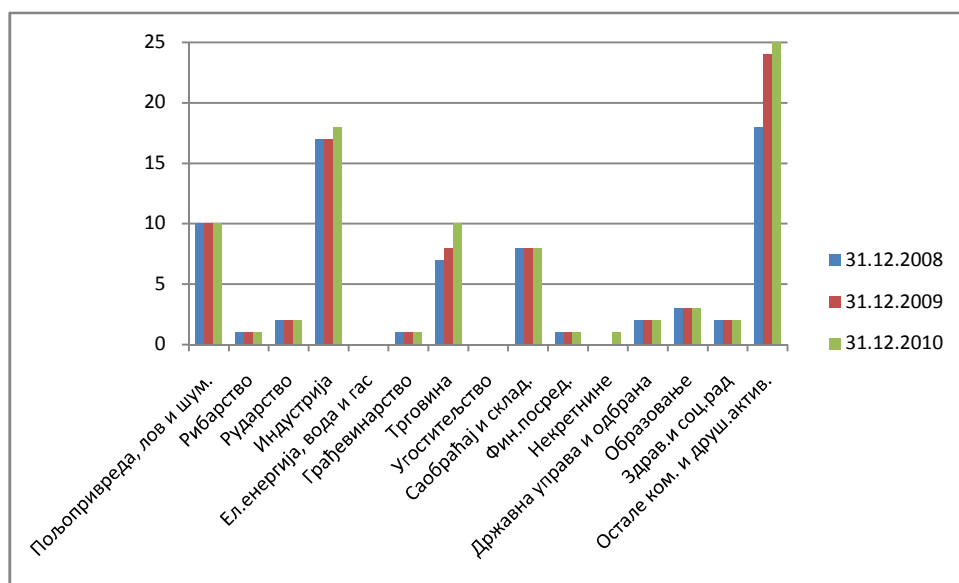
Као и у другим општинама Републике Српске, евидентно је помјерање становништва на релацији село – град. Узимајући у обзир податке о негативном природном прираштају, погоршању старосне структуре и животном стандарду становништва, није тешко предвидјети да ће се однос урбаног и руралног становништва од 3:1 задржати и у наредном периоду.

5.3. Преглед стања и кретања у локалној економији

5.3.1. Структура привреде (предузећа и предузетничких радњи)

За разлику од многих општина гдје доминацију преузима трговина и остале услужне дјелатности, на подручју Костајнице највећи број запослених и највећи раст показују предузећа из области прерађивачке индустрије. Од индустријских дјелатности развијени су капацитети из области дрвопрерађивачке, текстилне и металопрерађивачке индустрије. Већина развијених индустријских предузећа на подручју општине је извозно оријентисана.

Граф. Број правних субјеката према подручју дјелатности, стање 31.12. (2008. - 2010. године)

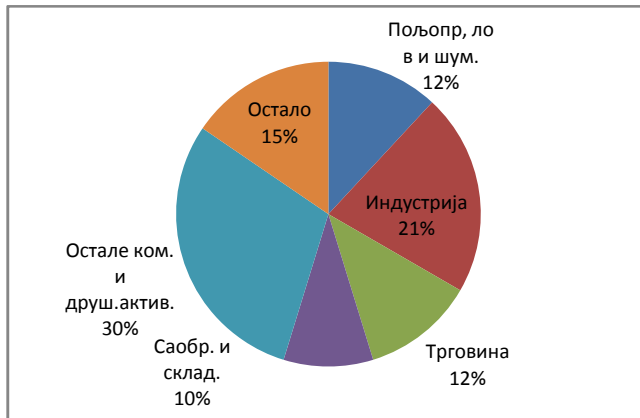


Извор података: Статистички годишњаци 2009, 2010 и 2011, Републички завод за статистику РС

Укупан број предузећа се повећава, чак и од 2009. године када су утицаји економске кризе најизраженији. У 2010. години је било регистровано 84 правна субјекта, док је број правних субјеката на подручју општине у 2005. години био 57¹⁶.

Граф. Структура правних субјеката према подручју дјелатности, стање 31.12.2010. године

¹⁶Извор података: Статистички годишњаци 2009, 2010 и 2011, Републички завод за статистику РС



Извор података: Статистички годишњак 2011, Републички завод за статистику РС

Према броју предузећа доминирају индустријска предузећа. Индустријска предузећа су у 2010. години чинила петину (21%) свих правних лица регистрованих на подручју општине.

Није занемарљив ни број предузећа из области трговине и саобраћаја. Због специфичног положаја Костајнице (граница са Хрватском, и близине Загреба и Сиска те близине Бања Луке), трговина и саобраћај се, поред индустрије, издвајају као сектори са потенцијалима раста.

Из области дрвопрераде издвајамо двије фирме које запошљавају преко 50 радника и највећи дио своје производње продају на инострана тржишта. „Фореста“ д.о.о. се бави производњом фурнира и ламеле, запошљава 65 радника, извозе на тржишта Шпаније, Италије, Аустрије, Њемачке и Хрватске. „Јошне“ д.о.о. производи дрвне елементе и запошљава 62 радника, производе извози у Њемачку и Италију. Уз ова два већа предузећа постоји велики број занатских радњи које се баве производњом дрвене столарије.

Друга најзаступљенија дјелатност је текстилна индустрија, са три предузећа „Сана Линеа“ која запошљава 111 радника, а извози у Њемачку, Словенију и Хрватску, „Текстил Станић“ који запошљава 40 радника а извози на тржишта Њемачке и Италије и новоосновано предузеће „Кајак“ које запошљава 50 радника, углавном жена.

У металној индустрији послује предузеће „ПРОТЕРМ“ (некадашни ФАМОК) које запошљава 100 радника, а извози на тржишта Аустрије, Чешке, Словачке, Италије, Србије и Црне Горе.

Шест највећих индустријских предузећа запошљава око 430 радника или двије петине запослених радника на подручју општине (1114 запослених у 2010. години, Извор података: Републички завод за статистику РС).

Захваљујући отварању граничног прелаза према Републици Хрватској од 2001. године примјетна је експанзија отварања трговачких радњи.

Треба нагласити да су сва предузећа на подручју општине Костајница до 2009. године биљежила раст производње, запослености и прихода, док је у 2009. години, под утицајем економске кризе, забиљежен пад обима производње и укупан приход предузећа.

Граф. Регистрована предузећа у приватном власништву према величини, 2009. г.

Извор података: Одјељење за привреду, финансије и друштвене дјелатности општине Костајница

У структури предузећа према величини, највећи број предузећа су микро предузећа (до 9 запослених). Четвртина предузећа су мала (од 10 до 49 запослених), што је задовољавајуће имајући у виду величину општине и привредну структуру (доминацију прерађивачке индустрије). Регистровано је и шест средњих предузећа са преко 50 запослених. Свих шест средњих предузећа су из области прерађивачке индустрије.

Једно предузеће се налази на подруСва предузећа са подручја општине се налазе у насељеном мјесту Костајница.

Предузетничке радње

У структури пословних субјеката (правна лица и предузетничке радње) предузетничке радње чине 55% субјеката (138 регистрованих радњи у 2012. години), а запошљавају нешто више од једне четвртине запослених¹⁷. Радње углавном запошљавају један или два запослена радника. Као што код предузећа доминира индустрија, код радњи доминирају трговачке радње (53% свих предузетничких радњи у 2012. години).

Граф. Структура предузетничких радњи, 2012. година

¹⁷Извор података: Списак радњи и предузећа, Општина Костајница



Извор података: Списак радњи и предузећа, Одјељење за привреду, финансије и друштвене дјелатности

Предузетничке радње показују стагнацију према броју запослених и броју радњи, осим у случају трговинских и угоститељских радњи гдје је забиљежен мањи раст броја радњи.

У предузетничким радњама се углавном исплаћују минималне нето плате.

Предузетничке радње се углавном налазе у урбаном дијелу општине, односно насељеном мјесту Костајница. У насељу Тавија налазе се четири занатске радње са укупно четири запослена радника, једно предузеће са 5 запослених, једна пољопривредна задруга и једна трговачка радња са двоје запослених. На подручју насеља Петриња налазе се 4 предузетничке радње: један угоститељски објекат и 3 занатске радње (укупно 7 запослених). На подручју насеља Мракодол налазе се три предузетничке радње: једна трговачка, једна занатска и једна угоститељска радња (укупно 6 запослених).

5.3.2. Ниво развијености општине

Према дефинисаним критеријумима Владе Републике Српске за оцјену развијености јединица локалне самоуправе, Костајница у 2012. години спада у групу неразвијених општина¹⁸.

5.3.3. Веће инвестиције у привреди/стање са приватизованим предузећима

Можемо рећи да је приватизација предузећа општине Костајница успјела, с обзиром да приватизована предузећа са подручја општине (Сана Линеа и Протерм) запошљавају велики број радника и остварују добре пословне резултате.

У Костајници постоји пет великих прерађивачких предузећа која највећи дио своје производње извозе. Највећи извоз остварује предузеће «ФОРЕСТА» ДОО, затим слиједи „ЈОШНЕ“, обје из дрвопрерађивачке индустрије, „ПРОТЕРМ“ из металне индустрије, те „Сана Линеа“ из текстилне индустрије. Управо ова предузећа и највише улажу у развој властите производње и ново запошљавање. Фореста и Јошне су у протеклој години уложили средства на проширење производних капацитета.

Као велика инвестиција такође се сматра и отварање предузећа Кајак из текстилне индустрије у 2012. години које је запослило 50 радника (углавном женске радне снаге).

Усвојена је Одлука о формирању пословне зоне, на површини од 14,7 хектара. Пословна зона се налази уз магистрални пут и већ је обезбјеђен један дио инфраструктуре неопходан за формирање зоне. До пословне зоне доведена је електрична енергија и канализација и израђен је регулациони план пословне зоне. Земљиште на којем је планирана пословна зона је у приватном власништву и, у зависности од интересовања инвеститора, вршиће се откуп земљишта.

5.3.4. Туристички потенцијали и туристичка инфраструктура

Подручје општине Костајница располаже природним љепотама и потенцијалима који пружају могућност за развој туризма. То су ријека Уна и брдо Баљ.

Богатство рибљег фонда у ријеци Уни пружа могућност за развој спортског риболова. На подручју општине дјелује Спортско-риболовно удружење „Мрена“ Костајница. У дијелу равничарског тока кроз Костајницу ријека Уна је блага, мирна и чиста, али изразито седровита и тиме погодна за риболовне дисциплине „Лов рибе удицом на пловак“ и „вараличарење“. На обали ријеке Уне на купалишту „Пландиште“ налази се рибарска кућа. Ријека Уна такође пружа могућности купања и вожње чамцем.

¹⁸ Критеријуми Владе РС за оцјену развијености јединица локалне самоуправе (ЈЛС) су:

1. остварени укупни приход на нивоу ЈЛС по становнику, за претходну годину,
2. остварени изворни приходи буџета ЈЛС по становнику, за претходну годину,
3. просјечна бруто плата запослених у административној служби ЈЛС у односу на просјечну бруто плату исплаћену за запослене у области управе, за претходну годину,
4. број незапослених лица у односу на број становника у ЈЛС,
5. густина насељености,
6. укупан број регистрованих возила на подручју ЈЛС у односу на укупан број регистрованих возила у Републици Српској,
7. број ученика који похађају основну школу у односу на број становника у ЈЛС,
8. број љекара на 1.000 становника у ЈЛС и
9. број корисника јавних водовода у односу на укупан број становника.

Предуслови за развој туризма на ријеци Уни су: уређење градске плаже („Пирало“ и „Пландиште“), уређење обале ријеке, искористити постојећу рибарску кућу за пријем туриста и могућност изнајмљивања чамаца и опреме за риболов и уредити камп.

Ријека Уна протиче кроз насеља: Грдановац, Костајница, Петриња и Мракодол.

У погледу рељефа три четвртине територије општине Костајница спада у брдовито брежуљкасти дио са највишим брдима: Баљ, Пастирево и Ум. Шумовити предјели брда Баљ су богати буквом, грабом, цером, храстом, липом, багремом и брезом, а посебно треба истаћи присуство питомог кестена (CASTANEA SATIVA). У брду Баљ присутни су и бројни извори питке воде. Брдо Баљ пружа могућност за развој ловног туризма. Укупна ловна површина на подручју општине Костајница је 8089 ха. На подручју општине дјелује Ловачко удружење „Баљ“ Костајница. Удружење поседује властите грађевинске објекте: ловачки дом и три ловачке куће (Мракодол, Календери, Застава-Баљ), као и већи број чека, осматрачница, хранилишта и појилишта.

За развој туризма на локалитету брда Баљ потребно је: уредити и обиљежити пјешачку и бициклическу стазу и уредити излетиште у брду Баљ.

На подручју Костајнице налази се неколико археолошких локалитета, који су заштићени одлуком Скупштине општине Костајница. То су: Градина Грдановац праисторијски тумулус тзв. „Заспа“; Мракодол-Бришевици, римска талионица жељеза; Оштра главица-Мракодол праисторијско и средњовјековно насеље; Црквина-Календери, црква из средњег вијека са гробљем; Градина Маринковић-Тавија, праисторијско насеље; Римски водовод „Бубњарица“; локалитет тврђаве „Соко“ у Костајници -средњовјековна тврђава; локалитет тврђаве „Слатина“ тзв. „Караулиште“ -средњи вијек; локалитет на средњовјековној тврђави „Дреновац“ у Петрињи; Зграда Општине- Вијећница, изграђена 1887. године у доба Аустроугарске; Зграда Магистрата изграђена по неким изворима 1885. године, а укњижена 1887. године.

Значајан историјски споменик представља костајничка тврђава, заједнички културно – историјски објекат Костајнице и Хрватске Костајнице.

Сакрални објекти на подручју општине Костајница: Православна црква „Храм Свете Тројице“ у Костајници; Православна црква „Храм Светог Цара Лазара“ у Мракодолу, Цамија „Азизија“ у Костајници и капела Светог Василија Острошког на Српском православном гробљу Чекиновац у Костајници.

За адекватну презентацију постојећих локалитета, споменика и сакралних објеката потребно је: урадити конзервацију локалитета и зауставити ток пропадања, уредити приступ локалитетима и простор око локалитета, обиљежити локалитете постављањем туристичке сигнализације и организовати промотивне активности.

Скупштина општине Костајница је 2004. године донијела Одлуку о утврђивању резервисаних – заштићених површина на којима је забрањена нова градња или реконструкција постојећих објеката, те радови на земљишту или под земљом, изузев редовног кориштења постојећих површина у садашњим намјенама.

Табела: Заштићене површине на подручју општине по насељеним мјестима

Заштићено подручје	Катастарска општина
Градина Грдановац праисторијски тумулус, тзв. „заспа“	Грдановац
Мракодол – Бришевци, римска талионица жељеза; Оштра главица – Мракодол, праисторијско и средњовјековно насеље (касно бронзано и жељезно доба и рани средњи вијек); Православна црква у Мракодолу изграђена 1894. године	Мракодол
Црквина – Календери, Зовик, црква из средњег вијека са гробљем	Календери
Градина Маринковић – Тавија, праисторијско насеље са континуитетом до Рима,	Тавија
Локалитет тврђаве „Соко“ у Костајници, средњовјековна тврђава; Римски водовод – „Бубњарица“; Локалитет тврђаве „Слатина“, тзв. „караулиште“, средњи вијек (15-17 вијек); Локалитет- објекат џамије „Азизија“, урађена 1864. године у доба Турске царевине, спада у ред ријетких „Царских џамија у БиХ“, тренутно се реконструише; Православна српска црква у Костајници, садашња изграђена 1976. године, јер је старија црква изграђена 1888. године срушена од стране усташа у II свјетском рату; Римокатоличка црква у Костајници, изграђена око 1930. године, срушена и проглашена Спомеником културе БиХ од стране Комисије; Зграда општине- Вијећница, изграђена 1887. године у доба Аустроугарске; Зграда Магистрата У Костајница, познатили као Дом, изграђен по неким изворима 1885. године, а укњижена 1887. године у доба Аустроугарске.	Костајница
Локалитет на средњовјековној тврђави „Дреновац“ (14-18. вијек)	Петриња

Извор: Одлука о утврђивању резервисаних – заштићених површина, Општина Костајница, 2004. година

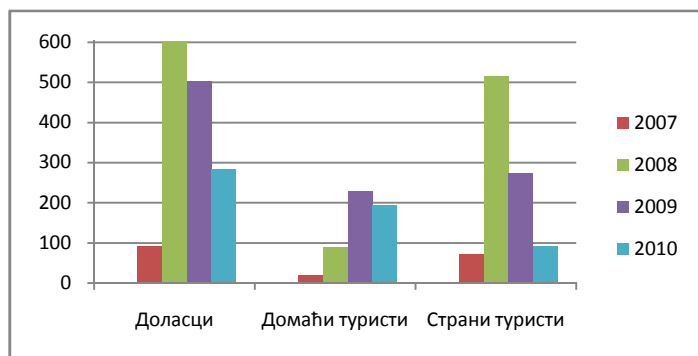
Током године у Костајници се одржава неколико традиционалних манифестација различитих садржаја. Потребно је константно радити на обогаћивању програма свих манифестације како би постале туристички атрактивне и за посјетиоце изван Костајнице.

Мотел Јелен пружа услуге смјештаја и спада у другу категорију смјештаја са укупно 12 лежајева. Повећање смјештајних капацитета је могуће изградњом бунгалова и кампа, те оспособљавањем заинтересованих сеоских домаћинстава за пружање услуга сеоског туризма. У селима костајничке општине Мраово Поље, Календери и Горња Слабиња постоје сеоска домаћинства заинтересована за бављење сеоским туризмом, међутим нема домаћинстава која имају уређене смјештајне капацитете за прихват туриста. У циљу побољшања услова живота у сеоским срединама, додатног запошљавања становништва и унапређења кориштења природних ресурса руралног подручја, у току је реализација пројекта обуке сеоских домаћинстава ради пружања услуга у сеоском туризму, који се финансира у оквиру ЕУ пројеката прекограничне сарадње.

Од угоститељских објеката на подручју општине Костајница има девет објеката који послужују храну, са задовољавајућим квалитетом понуде и услуге. Унапређење угоститељске понуде могуће је обогаћивањем гастро понуде традиционалном кухињом тј. домаћим јелима која су карактеристична за подручје општине Костајница.

На подручју општине Костајница није постављена туристичка сигнализација. Тренутно је у току реализација пројекта „Израда и постављање туристичке сигнализације на подручју општине Костајница“.

Граф. Доласци и ноћења туриста



Извор података: Статистички годишњак 2011

Статистички подаци говоре да се не може бити задовољно постигнутим бројем ноћења и долазака туриста, како домаћих тако и иностраних. Када је у питању структура страних туриста, углавном су то особе на пропутовању и пословни партнери фирми са подручја општине. Из тог разлога се подаци о броју туриста по годинама знатно разликују у зависности од интензитета пословне сарадње и потребе за доласцима. Туристи се не задржавају на подручју општине дуже од два дана, просјечан број ноћења је 1 до 2.

5.3.5. Употребна вриједност земљишта и пољопривреда

Земљиште

Општина Костајница располаже значајним површинама квалитетног обрадивог земљишта, нарочито у низинском дијелу, долина Уне и њене притоке. Стручно кориштење и заштита од деградације земљишта су битан елемент даљег пољопривредног развоја. Регулацијом постојећих водотока, изградњом и санацијом каналске мреже на подручју општине, обезбиједило би се побољшање услова за кориштење пољопривредних површина и смањење штета од поплава које изазивају сливне оборинске воде које угрожавају већину квалитетног пољопривредног земљишта.

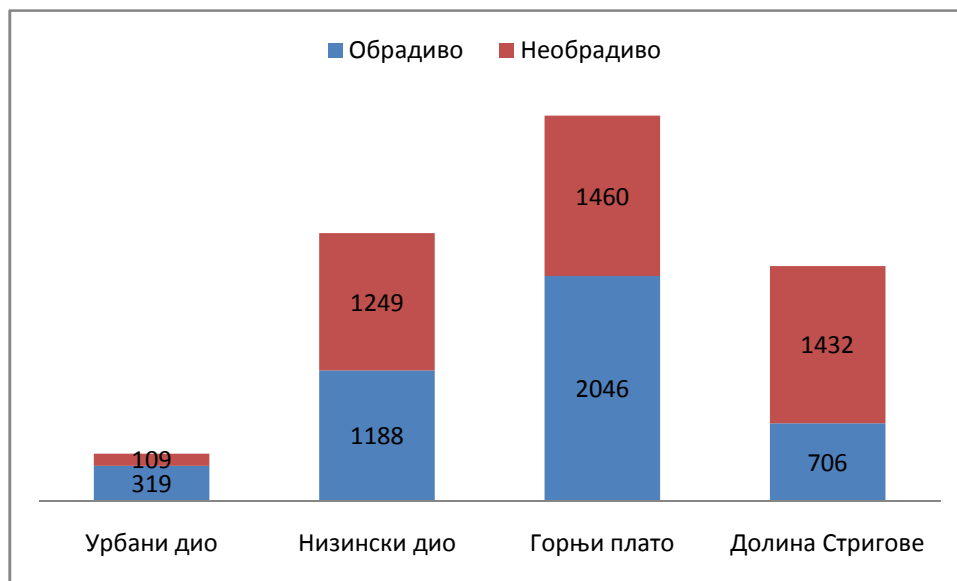
Табела: Преглед стања катастра површина по културама

Р. бр.	Земљиште по културама	Површине, у ха
1.	Оранице	2.924
2.	Воћњаци	213
3.	Ливаде	505
4.	Пашњаци	617
5.	Укупно обрадиво (1+2+3+4)	4.259

6.	Шумско	3.847
7.	Неплодно	403
8.	Укупно необрадиво (6+7)	4.250
9.	Укупно (5+8)	8.509

Извор података: Р.У. за геодетске и имовинско-правне послове

Општина се, према висинским и земљишним карактеристика подручја, може подијелити на урбани дио (насеље Костајница), низински дио (Грдановац, Петриња и Тавија), горњи плато (Календери, Побрђани, Подошка, Горња Слабиња и Гумњани) и насеља у долини Стригове (Мракодол и Мраво поље). Највећи дио обрадивог земљишта се налази на подручју горњег платоа, 2046 хектара, од чега 772 хектара на подручју насеља Календери (Прилог 9. Мапа „Кориштене површине“).

Граф: Обрадиво и необрадиво земљиште по подручјима општине, у ха

Извор података: Р.У. за геодетске и имовинско-правне послове

Најбоље обрадиво земљиште се већим дијелом налази уз ријеку Уну и њене притоке, што даје могућност обезбијеђења потребних количина воде за наводњавање сјетвених површина. Простор је повезан добрим путним комуникацијама са потенцијалним тржиштем.

„Законом о пољопривредном земљишту“, утврђена је обавеза доношења „Основе уређења и кориштења пољопривредног земљишта“, на нивоу Републике Српске и на нивоу локалних заједница. Доношењем основа обезбиједило би се рационално кориштење пољопривредног земљишта за конвенционалну и интегралну производњу, унапређење животне средине, као и за рејонизацију пољопривредне производње. Одлуку за израду Основе општине доноси Скупштине општине.

Пољопривредна производња

Тренутно стање у области производње хране и тржишту пољопривредних производа, на свјетском нивоу и у земљама у окружењу, значајно утиче на област домаћег агара, који због тога добија на значају, као област која пружа могућности запошљавања, ангажовања властитих капацитета и расположивих ресурса у циљу обезбјеђења потребних количина хране, смањења увоза и побољшања квалитета прехранбених производа.

Пољопривредно земљиште, водни потенцијал, путне комуникације и радна снага која има значајна искуства у области пољопривредне производње, представљају основ за развој и унапређење пољопривреде као стратешке гране привреде, на локалном и републичком нивоу. Пољопривредни произвођачи настоје да се прилагоде тренутном стању у овој области и повећају производњу на својим имањима уз смањење укупних трошкова примјеном метода интегралне пољопривредне производње. Раст трошкова репро-материјала по јединици сјетвене површине, на које пољопривредници не могу да утичу, и нестабилно тржиште пољопривредних производа утиче на квалитет примјене агротехничких мјера у пољопривредној производњи, што доводи до смањења укупних

сјетвених површина и интереса произвођача за бављење одређеним врстама производње.

Министарство пољопривреде, шумарства и водопривреде Републике Српске, примјеном система низа подстицајних мјера помаже пољопривредницима, нарочито у периодима обављања сјетве и подизања нових засада, изградње и адаптације објеката и набавке механизације, чиме настоји повећати укупан обим и квалитет пољопривредне производње.

Ангажовањем локалне заједнице, а уз помоћ ресорног министарства може се мотивисати већи број, нарочито млађих људи да се почну озбиљније бавити новим, профитабилнијим врстама пољопривредне производње (као што су воћарство, повртларство,...) уз примјену савременије технологије из ове области.

Регистрација пољопривредних газдинстава

На подручју општине Костајница регистровано је укупно 410 пољопривредних газдинстава, од чега једно правно лице¹⁹.

Регистрација пољопривредног газдинства је основни услов за остварење права на подстицаје у пољопривредној производњи.

23% укупних домаћинстава општине Костајница је регистровано као пољопривредна домаћинства. Велики проценат домаћинстава која живе у мањим насељима је регистрован као пољопривредна домаћинства, посебно у насељима Петриња, Мракодол, Горња Слабиња, Календери, Подошка и Побрђани. Најмањи проценат пољопривредних домаћинстава је регистрован у Грдановцу и Костајници (који имају мање обрадивих површина у односу на друга насеља, Костајница 319 ха и Грдановац 128 ха).

¹⁹ Доношењем Правилника о разврставању породичних пољопривредних газдинстава на комерцијална и некомерцијална породична пољопривредна газдинства, који је донијело Министарство пољопривреде, шумарства и водопривреде Републике Српске, а објављен је у Службеном гласнику РС број 100/10., утврђена је обавеза пољопривредних произвођача да изврше пререгистрацију својих газдинстава, на основу чега ће се обавити разврставање у складу са обимом производње на сваком појединачном газдинству. Комерцијална пољопривредна газдинства су она која су тржишно оријентисана и достигла су минимални обим производње, а чији је носилац газдинства старости до 65 година. Некомерцијална газдинства су она која нису тржишно оријентисана и нису достигла минимални обим производње. Регистровани пољопривредни произвођачи имаће обавезу да сваке године врше ажурирање података о стању на својим газдинствима.

Табела: Стање регистрације пољопривредних газдинстава општине Костајница по насељима

Р. бр.	Назив насеља	Укупан број домаћинстава	Број регистрованих газдинстава	Процент регистрованих пољ. дом. (4/3*100)
1.	2.	3.	4.	5.
1.	Костајница	1064	100	9%
2.	Тавија	220	59	27%
3.	Петриња	167	79	47%
4.	Мракодол	107	58	54%
5.	Грдановац	76	7	9%
6.	Горња Слабиња	57	24	42%
7.	Календери	48	24	50%
8.	Подошка	36	18	50%
9.	Побрђани	20	17	85%
10.	Гумњани	22	9	41%
11.	Зовик	34	6	18%
12.	Мраово Поље	31	9	29%

Извор података: АПИФ

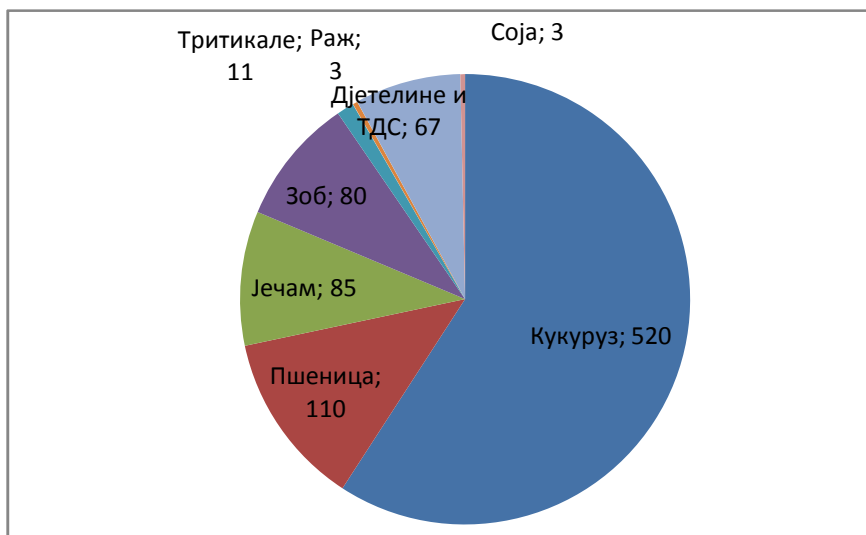
Ратарско-повртларска производња

Основна ратарска култура је кукуруз, који је засијан на 59% сјетвених површина у 2011/2012. години. Пољопривредну производњу у 2012. години обиљежиле су високе температуре и недостатак падавина, а посебно у љетном периоду, а који је настављен и током јесени. Када је у питању развој пољопривредне производње и предузимање мјера заштите од суше, свакако треба имати у виду да близина ријеке и бројни извори Костајници пружају врло повољне услове за изградњу система за наводњавање. Дуг сушни период у другом дијелу љета утицао је на дужину вегетације и раније дозријевање засијаних култура, а посебно кукуруза. Иако суша на простору општине није изазвала катастрофалне последице као што је био случај у већем дијелу Републике Српске, утицала је на смањење приноса кукуруза до 25%.

Традиционално, на подручју општине се у јесен сију озима стрна жита: пшеница, јечам, тритикале, затим крмно биље, а у последње вријеме пољопривредници практикују и озиму сјетву зоби.

За обављање предстојеће жетве која је већ почела на парцелама засијаних јечмом, на подручју општине се располаже довољним бројем житних комбајна (десетак комбајна), који могу обавити жетву на вријеме. Приноси са пожевених парцела су нешто мањи од очекиваног, на што су утицали временски услови и ниво примјењене агротехнике.

Граф. Сјетвене површине 2011/2012., у хектарима



Извор података: Општина Костајница

Интензивна повртларска производња све је заступљенија на подручју општине. Квалитетни услови за бављење овом врстом производње којима располаже овај простор (погодно земљиште и могућност наводњавања) и добра зарада мотивишу дио произвођача да се баве овом дјелатношћу.

Повртларство је заступљено углавном у производњи хране за властите потребе али код дијела произвођача, постаје и комерцијално, односно све више произвођача се одлучује да производи веће количине поврћа за продају (интензивна повртларска производња на око 5,5 ха). Посебно треба истаћи производњу краставца корнишона, чиме се у претходној години организовано бавило 21 произвођача на 2,8 ха, који су произвели око 60 тона краставца. Организатор производње СПЗ „Агромеркантилија“, обезбиједила је потребни репроматеријал (сјеме, фолију, цријева за наводњавање, заштитна средства и прихрану), те осигурала откуп производа и измирење обавеза за репроматеријал, преузимањем произведеног поврћа.

У 2011. години, почела је и реализација програма пластеничке производње поврћа (инсталиран један пластеник са комплетном опремом површине 304 м²).

Сакупљањем и продајом љековитог и ароматичног биља, бави се неколико породица, а узгојем хељде и ражи у организованој производњи, бави се један произвођач на 1,3 ха.

Сточарска производња и производња млијека

Бављење сточарством, као локално традиционалном врстом производње, је дјелимично умањено, иако постоје услови и капацитети за проширење и побољшање. Највеће

ограничење за развој сточарства представља уситњеност посједа и несигурност тржишта.

Табела: Откупљене количине млијека (организовани откуп) по годинама

Период откупа	Количина, литара
2008	550.000
2009	600.000
2010	600.000
2011	500.000
2012. (јануар-мај)	200.000

Извор података: Откупне станице

Произведена количина млијека у 2011. години износила је око 500.000 литара и мања је у односу на претходне двије године када је износила 600.000 литара годишње. Смањење количине откупљеног млијека је последица примјене новог „Правилника о квалитету свјежег сировог млијека“.

Министарство пољопривреде, шумарства и водопривреде је, исплатом премије за производњу и узгој квалитетно приплодних јуница, у претходних неколико година, дало значајан подстицај повећању броја, расног састава и квалитета млијечних грла. Током 2012. године настављено је укључивање пољопривредних произвођача у систем матичне евиденције квалитетно приплодних грла који води Агенција за узгој и селекцију у сточарству у циљу повећања генетских капацитета стоке и укупног унапређења сточарства, те економског одређења фармера да се трајно баве сточарском производњом.

Товом јунади бави се мањи број произвођача који годишње утове око 100 грла (појединачно 3 до 5 грла).

Свињогојском производњом се бави значајан број произвођача, углавном за властите потребе. Има само неколико већих робних произвођача. Узгојем већег броја крмача за праћење баве се три произвођача, који нису обухваћени контролом узгоја и праћењем од стране Агенције за узгој и селекцију у сточарству.

Овчарством се бави значајан број домаћинстава, али углавном са мањим бројем грла (20-30) за властите потребе и одржавање окућница. За ову област сточарске производње постоје добри услови који се огледају у великим површинама које се могу користити за испашу и релативно малих узгојних трошкова. У Регистру узгајивача квалитетно приплодних оваца са подручја општине, који води Агенција за узгој и селекцију у сточарству, уписано је шест произвођача са подручја општине са 900 грла. У задњих неколико година појачан је интерес за набавком нових раса оваца и побољшања пасминског састава њихових стада, нарочито набавком квалитетних овнова чиме настоје побољшати број и квалитет узгојене јагњади.

Табела: Бројно стање сточног фонда, 2012. година

	Бројно стање
Говеда	1.342
Овце	1.190
Свиње	3.332
Коњи	18
Перад	8.000
Козе	68

Извор података: Општина Костајница

Унапређење и побољшање стања и услова за бављење пољопривредном производњом, на подручју општине као и укупан рурални развој обезбјеђује се и изградњом и стављањем у функцију сточне пијаце и наставком изградње инфраструктуре (путеви, електро мрежа, систем водоснабдијевања, изградња и адаптација сеоских домова) у руралном подручју, те отварањем Ветеринарске амбуланте која је тренутно у фази оснивања.

Воћарска производња

Воћарска производња у системима интензивног плантажног узгоја постаје све заступљенија област пољопривредне производње на подручју ове регије, па тако и општине Костајница. Подизање интензивних засада воћа, нарочито јабуке у задњих неколико година, резултат је интереса произвођача нарочито млађих, за овом врстом производње. Примјеном плантажног начина узгоја, и усвајањем нових технологија и узгојних облика, воћарство постаје профитабилна грана пољопривредне производње.

На подручју општине, током протекле године активиран је пројекат подизања засада малине у оквиру кога је седам коопераната потписало уговоре са Пољопривредном задругом „Први извор“ и засадили су 10.000 садница малине (1 хектар). За даљи развој воћарстава постоје добри климатски и орографски услови, нарочито у зони горњег платоа општине.

На основу података са терена које је стручна служба општине надлежна за послове пољопривреде прикупила од произвођача воћа тренутно је на подручју општине под интензивним засадама воћа око 16 хектара земљишта.

Табела: Воћни засади (плантажни узгој)

<i>Р.б.</i>	<i>Воћна врста</i>	<i>Број стабала (садница)</i>	<i>Површина, ха</i>
1.	Јабука	24.170	10,0
2.	Крушка	2.430	2,8
3.	Шљива	200	0,4
4.	Малина	15.000	1,5
5.	Лијеска	900	1,0

Извор података: Општина Костајница

Полазећи од природних услова за развој воћарства на подручју општине, као што су земљиште (врста и бонитет земљишта), орографски чиниоци (надморска висина, рељеф, експозиција), клима (количина падавина, температура), економски услови (могућност пласмана, саобраћајна повезаност, расположива радна снага), воћарство може временом постати значајан вид пољопривредне производње. За обављање послова у воћарској производњи, постоји и довољно радне снаге, којој је потребно запослење. Постојећи воћни засади ће, када достигну пуну родност, у просјеку за три године, давати око 500 тона воћа (јабука и крушка) што са просјечном цијеном од 0,50 КМ/кг доноси приход од 250.000 КМ.

СПЗ „Агромеркантилија“ је у сарадњи са локалним Удружењем пољопривредника „Зора“, понудило нашим произвођачима организовање производње малине, јагоде и краставца, обезбјеђивањем потребног садног материјала и организовањем откупа.

Пчеларство

Пчеларство као значајна област пољопривреде није заступљено у оној мјери коју пружају природни услови којим располаже овај простор, за бављење овом производњом. Пчелари су већим дијелом организовани у оквиру локалног Друштва пчелара „КЕСТЕН“ Костајница (у 2011. години регистровано 16 чланова са око 1.500 пчелињих друштава). Мањи број пчелара су чланови друштава из сусједних општина.

Доношењем Закона о пчеларству, област пчеларске производње на простору Републике Српске је адекватно уређена. Министарство пољопривреде, шумарства и водопривреде, је крајем претходне године донијело Правилник о начину вођења евиденције пчелара и пчелињака у Републици Српској којим је прописан упис у евиденцију пчелара и пчелињака и начин вођења Евиденције, ажурирање података путем општинског органа надлежног за област пољопривреде.

У току су активности регистрације пчелара и пчелињака на простору општине, која се проводи у сарадњи са локалним удружењем пчелара. У наредном периоду предстоји активност успостављања Катастра пчелиње паше на основу правилника које доноси Министарство пољопривреде, шумарства и водопривреде и Пашног реда.

Сарадња са научно-истраживачким и образовним инститцијама у области пољопривредне производње

Сарадња са Пољопривредним институтом Републике Српске у протекле три године дала је значајан резултат у популаризацији и унапређењу воћарства као новије области пољопривредне производње. Пољопривредни институт Републике Српске и општина Костајница настављају и даље сарадњу у циљу унапређења постојеће и развоја нових видова пољопривредне производње. Сарадња је дефинисана у оквиру програма „Унапређење воћарске производње у општини Костајница“. У оквиру наведеног пројекта активности су биле усмјерене у два правца: подизање нових засада воћа и едукација произвођача воћа. У току протеклог периода од стране представника института обављено је више предавања и практична теренска настава. Унапређење пољопривредне производње на подручју општине поспјешује се и наставком добре сарадње са Агенцијом за узгој и селекцију у сточарству и Агенцијом за пружање стручних услуга у пољопривреди.

Привреда општине се базира на прерађивачкој индустрији, трговини и саобраћају. Највећи раст показују предузећа из области дрвопрераде, металске и текстилне индустрије. Већина развијених индустријских предузећа на подручју општине је извозно оријентисана. Због специфичног положаја Костајнице (граница са Хрватском тј Загреб и Сиска

као и близине Бања Луке), трговина и саобраћај се, поред индустрије, издвајају као сектори са потенцијалима раста.

Можемо рећи да је приватизација предузећа општине Костајница успјела, с обзиром да приватизована предузећа са подручја општине запошљавају велики број радника и остварују добре пословне резултате.

У општини је препозната важност развоја туризма и пољопривреде, који пружају основу за развој руралног туризма, за шта у овом чистом и еколошки здравом подручју, постоје добри предуслови. Подручје општине Костајница располаже природним љепотама и потенцијалима који пружају могућност за развој туризма. То су ријека Уна и брдо Баљ.

Иако постоје сви природни услови за развој пољопривреде (квалитетно земљиште, чиста средина, повољни климатски услови и богатство водама), општина не може бити задовољна нивоом развоја пољопривредне производње јер је пољопривреда углавном оријентисана на нископрофитабилна подручја (ратарство, сточарство). У посљедње вријеме придаје се све већи значај развоју воћарства на подручју општине. Општина се одликује разноликошћу флоралних елемената (посебно шуме кестена), који представљају добру основу за развој пчеларства које доноси користи за развој воћарства.

Такође, квалитетно пољопривредно земљиште и повољни климатски услови пружају потенцијале за развој производње поврћа, које даје веће приносе и приходе по јединици површине од ратарске производње.

5.4. Преглед стања на тржишту рада

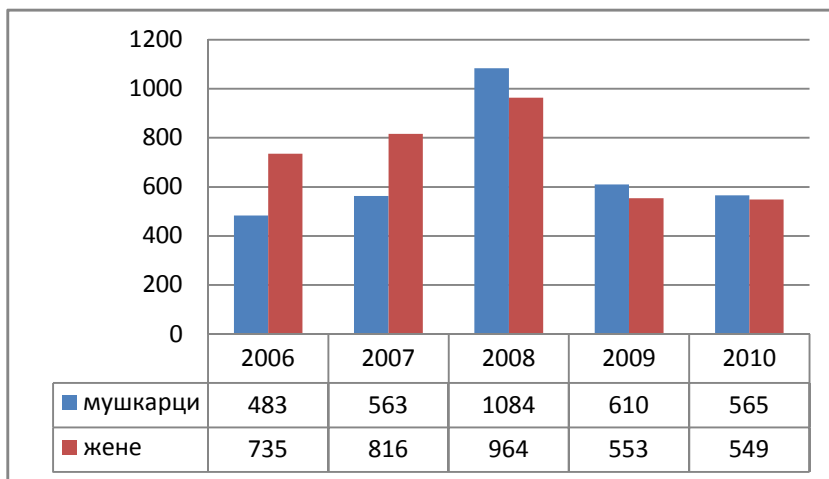
Најнижа регистрована стопа незапослености забиљежена је у години прије економске кризе и износила је 23%. Усљед наглог смањења броја запослених радника (готово преполовљен у 2009. години) стопа незапослености је порасла на 38% у 2010. години.

Табела: Стопа незапослености за период 2006 - 2010

	2006	2007	2008	2009	2010
Запослени	1218	1379	2048	1163	1114
Лица која траже запослење, стање 31.12	592	534	613	711	703
Стопа незапослености	33	28	23	38	39

Извор података: Статистички годишњак 2011, РЗСРС

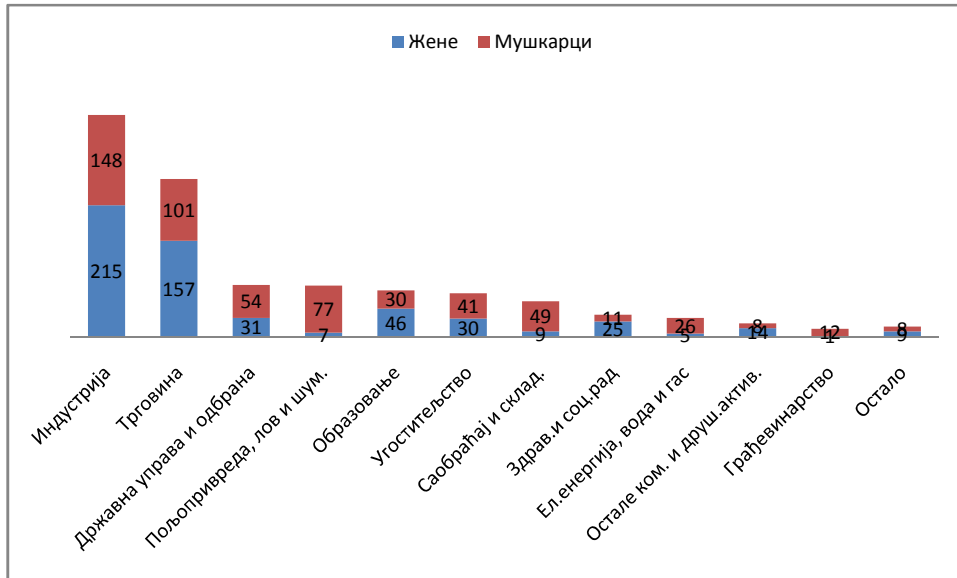
Граф. Број запослених мушкараца и жена



Извор података: Статистички годишњак 2011, РЗСРС

Пад укупне запослености је утицао и на полну структура запослених радника. До 2008. године у структури запослених радника доминирала је женска радна снага, док од 2008. године у структури запослених радника доминирају мушкарци (51% запослених мушкараца у 2010. години).

Уколико посматрамо полну структуру запослених по дјелатности видимо доминацију женске радне снаге у дјелатностима које запошљавају највећи број радника, индустрији и трговини. Већи број жена запослених у прерађивачкој индустрији запошљавају предузећа из области текстилне индустрије. Мушка радна снага доминира у предузећима из осталих дјелатности, осим у јавним и државним предузећима (образовање, здравство и социјални рад,...).

Граф. Структура запослених по подручјима дјелатности предузећа, 2010. година

Извор података: Статистички годишњак 2011, РЗСРС

Запослени из општине Костајнице, осим у костајничким предузећима, раде и у сусједним општинама, у Новом Граду и Козарској Дубици. 30-40 радника је запослено у Републици Хрватској.

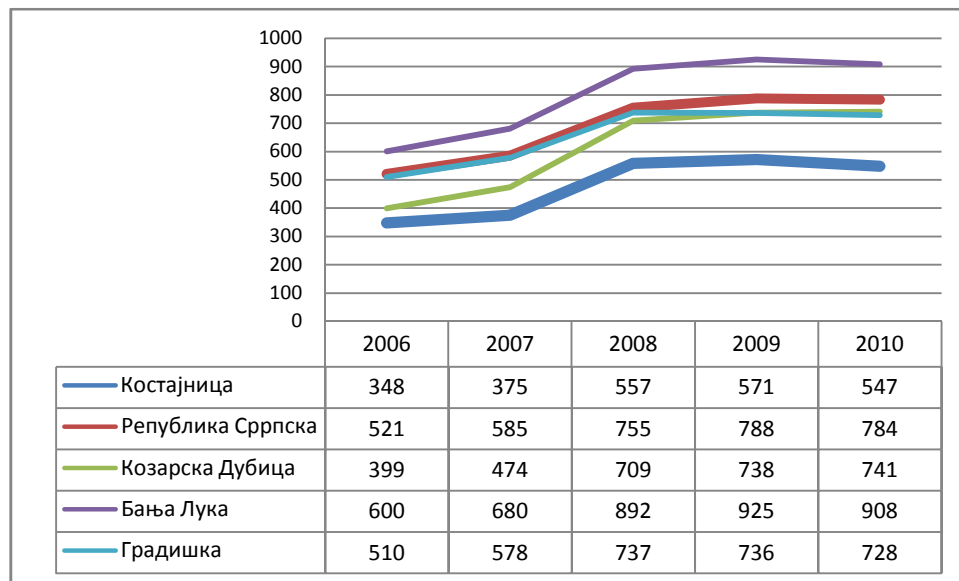
Табела: Запослени по насељеним мјестима према мјесту запослења

Насеље	Гдје раде запослени?
Костајница	У Костајници. 50-ак радника иде на посао у општину Нови Град, 20-ак у општину Козарска Дубица, а 30-40 у Републику Хрватску
Тавија	У Костајници
Петриња	У Костајници и Козарској Дубици
Мракодол	У Костајници и Новом Граду
Грдановац	У Костајници и Новом Граду
Горња Слабиња	У Костајници
Календери	У Костајници

Мраово поље	У Костајници
Гумњани	У Костајници
Побрђани	У Костајници
Подошка	У Костајници
Зовик	У Костајници

Извор информација: Општина Костајница

Граф. Просјечне нето плате



Извор података: Статистички годишњак 2011, РЗСРС

Претходни графикон показује однос просјечне нето плате у Костајници у односу на просјечне нето плате у Републици Српској и општинама у окружењу. Општина Костајница има најнижу просјечну нето плату у Републици Српској за 2010. годину. Подаци о ниским просјечним нето платама говоре о интензитету привредних активности у Костајници и малом броју јавних предузећа чије просјечне нето плате повећавају укупан просјек нето плата општине. Међутим и поред тога, можемо рећи да су примања запослених у приватним предузећима или предузећима из области прерађивачке индустрије која запошљавају највећи број радника веома ниска на подручју општине.

Незапослени

Подаци о регистрованој незапослености указују на повећање броја и погоршање старосне структуре незапослених лица на подручју општине Костајница. У септембру 2012. године број незапослених лица је износио 1093, што је за 55% више у односу на 2010. годину када је број регистрованих незапослених лица био 703.

Граф: Незапослена лица

	2006	2007	2008	2009	2010	28.09.2012
Незапослени	592	534	613	711	703	1093

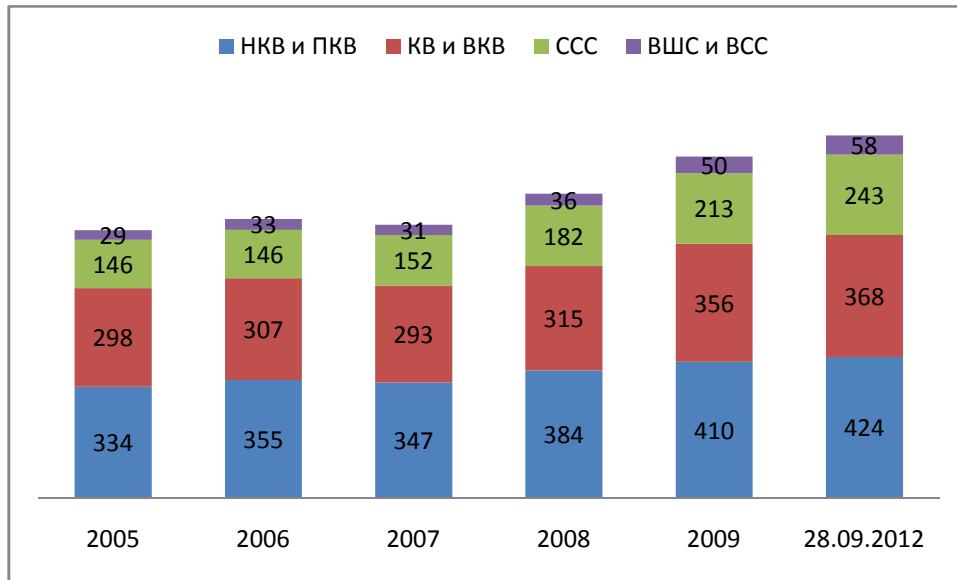
Извор података: РЗРС и Завод за запошљавање, 2012. година

У образовној структури незапослених лица повећава се број и проценат незапослених лица са средњом стручном спремом. Такође је примјетно повећање броја и процента незапослених лица која посједују високу стручну спрему. Повећање броја незапослених лица са средњом стручном спремом не изненађује, ако имамо у виду да образовни профили средње школе не садрже занимања која су потребна индустријским предузећима и пољопривреди општине Костајница.

Комбинована анализа занимања и старосне структуре незапослених лица потврђује горе наведене констатације. Радници без занимања, који чине највећи проценат незапослених лица општине Костајница (36%), су углавном особе преко 45 година старости (72% од укупног броја радника без занимања). Незапослени који посједују занимања металске, машинске или текстилне струке углавном спадају у старије старосне групе, док су млађи незапослени углавном економски, правни и уравно – административни техничари.

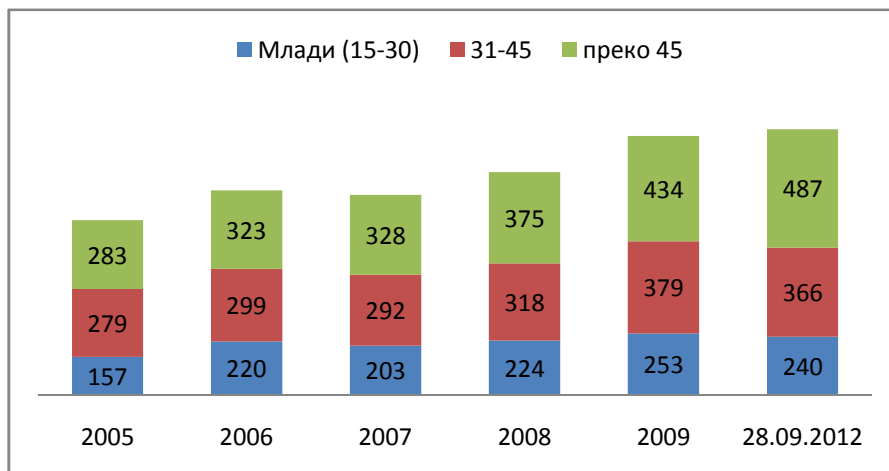
Повећање броја незапослених лица са високом стручном спремом је тренд који је забиљежен у свим општинама Републике Српске посљедњих година, на шта је једним дијелом утицало отварање приватних факултета али и немогућност запошљавања и даље усавршавања ради повећања конкурентности на тржишту рада младих људи. Ипак, највећи број младих се опредјељује за друштвена занимања и када је високо образовање у питању.

Када је у питању потражња за радном снагом, она је ниског интензитета и ниских захтјева у погледу квалификација радника.

Граф. Образовна структура незапослених

Извор података: Социоекономска анализа општине Костајница, 2010. година и Завод за запошљавање, 2012. година

Структура незапослених лица општине Костајница показује повећање броја незапослених из групе теже запошљивих категорија незапослених, односно преко 45 година старости, која је у 2012. години износила 45% незапослених лица (у 2005. години ова категорија је износила 39% незапослених лица).

Граф. Старосна структура незапослених

Извор података: Социоекономска анализа општине Костајница, 2010. година и Завод за запошљавање, 2012. година

Утицај економске кризе је евидентан на тржишту рада кроз повећање стопе незапослености са 23% у 2008. на 39% у 2010. години.

Структура незапослених лица општине Костајница показује повећање броја незапослених из групе теже запошљивих категорија незапослених, односно незапослених преко 45 година старости.

Такође, занимања која се образују у Средњошколском центру у Костајници нису у складу са потребама тржишта рада, односно нису конкурентна и тражена занимања.

Највећи број радника је запослен у предузећима из области прерађивачке индустрије и трговине. Међутим, када је у питању потражња за радном снагом, она је ниског интензитета и ниских захтева у погледу квалификација радника.

5.5. Кретања у области друштвеног развоја

5.5.1. Образовање

На подручју општине Костајница не постоји предшколска установа.

Основно образовање је организовано у основној школи “Петар Мећава“ у насељу Костајница (18 одјељења) и у једној подручној сеоској школи у насељу Петриња (једно одјељење).

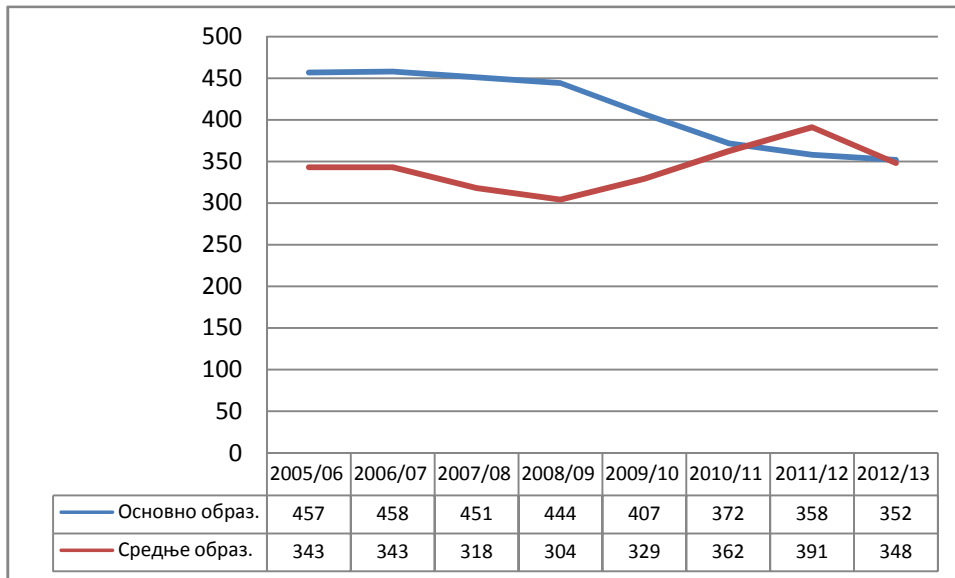
У школској 2012/2013 години основну школу похађа 352 ученика, а наставу одржава 27 предавача.

У складу са негативним природним прираштајем, сваке године се смањује број дјеце уписане у први разред основне школе. Због смањења броја ученика у школској 2009/10 затворено је подручно одјељење основне школе у насељу Календери (школа се сада користи као алтернативни смјештај). Зграда основне школе, која се не користи, постоји и у Побрђанима.

Број ученика уписаних у прве разреде основне школе је мањи за 13 првачића у односу на прошлу школску годину, односно у два одјељења првог разреда уписано је 29 ученика, док су прошле школске године први разред похађала 42 првачића²⁰. У подручној школи у Петрињи има једно неподјељено одјељење са 7 ученика, од којих су два првачића. Дјеца из Петриње похађају подручну школу у Петрињи и у Костајници. Дјеца из осталих насеља општине Костајница похађају матичну основну школу у Костајници.

Статистички подаци показују значајније смањење броја ученика у основним школама, али и повећање броја ученика у средњим школама.

²⁰Извор података: www.kostajnica.com

Граф. Број ученика у основним и средњим школама

Извор података: Статистички годишњак 2011 и билтен Основно и средње образовање, РЗСРС

Средњошколски центар у Костајници у школској 2012/2013. години похађа 348 ученика (176 мушког и 172 женског пола) у 16 разредних одјељења и четири образовна профила:

- Гимназија- општи смјер,
- Економија, право и администрација – пословно правни техничар,
- Саобраћај – техничар друмског саобраћаја и техничар ПТТ саобраћаја,
- Здравство и физиотерапеутски техничар.

У школској 2012/2013 години уписано је 56 ученика, и то у два одјељења физиотерапеутских техничара.

Примјетно је повећање броја регистрованих незапослених лица са средњом стручном спремом. Образовни профили средње школе немају занимања као што су машински, текстилни или дрвни техничари нити профиле из области пољопривреде.

Дио ученика из Костајнице похађају и средње школе на подручју општина Нови Град и Приједор. Ученици углавном путују сваки дан до средње школе.

Повећава се број студената са подручја општине и проценат ученика који послије завршене средње школе уписује факултете износи око 40%. Општина Костајница стипендира 50 студената.

Табела: Уписани студенти према општини пребивалишта

	2005/06	2006/07	2007/08	2008/09	2009/10	2010/11
Студенти	75	78	88	117	90	135

Извор података: Статистички годишњак 2011 и билтен високо образовање, РЗРС

5.5.2 Спорт и култура

На подручју општине постоје пет спортских клубова: фудбалски клуб „Партизан“, карате клуб „Младост“, кошаркашки клуб „Костајница“, тениски клуб „Уна“ и клуб борилачких спортова „Тигар“.

На подручју насеља Костајница изграђена је следећа спортска инфраструктура: игралиште ФК „Партизан“, игралиште за мали фудбал код основне школе, игралиште за кошарку код основне школе, спортска дворана у саставу основне школе, у насељу Тавија код средњошколског центра изграђено је тениско игралиште, физкултурна дворана у саставу средње школе, игралиште за мали фудбал и игралиште за кошарку. У насељу Петриња има игралиште за мали фудбал.

Дјелују и двије организације младих: Омладински клуб „Феникс“ и Омладински савјет Костајнице.

Од културних институција егзистира само Народна библиотека „Невенка Станисављевић“ која реализује већину културних догађаја, и у чијем објекту су смјештени библиотека, биоскоп и такођер у њеном оквиру функционише и Дјечија причаона. Дјелује и културно умјетничко друштво „Поткозарје“. Народна библиотека је смјештена у насељу Костајница, у осталим насељеним мјестима општине нема културних институција.

Током године у Костајници се одржава неколико традиционалних манифестација различитих садржаја: „Дан општине Костајница“, „Духови - Силазак Светог Духа на апостоле“, „Тракторијада“, „Међународни мото сусрет- Моторијада“, „Лов рибе удицом на пловак“, „Љетна лига у малом фудбалу“, Кошаркашки турнир „Streetball Костајница“, Обиљежавање годишњице формирања „Баљске чете“, „Смотрапаса свих пасмина“ и „Кестенијада“. Потребно је константно радити на обогаћивању програма свих манифестације како би постале туристички атрактивне и за посјетиоце изван Костајнице.

Готово све манифестације се одржавају у насељу Костајница. У Петрињи се одржава тракторијада, док се у Горњој Слабињи одржава Васкршњи турнир у малом фудбалу.

На подручју мјесних заједница Петриња, Тавија, Мракодол, Зовик и Грдановац постоје друштвени домови на којима су у 2010. години урађени санациони радови. Друштвени домови се углавном користе за предизборне скупове, али и за одржавање разних састанака са грађанима ових села.

У друштвеном дому у Петрињи, који је и најбољем стању, одржавају се забаве које организује село, те се користи и као простор за ручкове након сахрана. Исти случај је и са кориштењем друштвеног дома у Грдановцу. Друштвени домови у Тавији, Зовику и

Мракодолу се користе за организацију предизборних скупова и састанке са представницима одбора грађана.

5.5.3. Здравство и социјална заштита

Здравствене услуге на подручју општине обавља Дом здравља Костајница који, поред општих услуга, пружа и већи дио специјализованих здравствених услуга. Дом здравља има задовољавајуће капацитете у кадровском смислу, али је потребно додатно улагање у савременију опрему и простор. Дом здравља има пет тимова породичне медицине. Хитна помоћ је дежурна 24 сата. Дом здравља има 32 радника од тога 25 медицинских радника. Можемо рећи да је ситуација у здравству задовољавајућа уколико узмемо у обзир да је просјечан број љекара на 1000 становника у БиХ 1,4 (2010. година) као и да становници општине користе и болничке услуге установа у Приједору и Бања Луци.

На подручју општине је релативно мали број корисника социјалне помоћи, што је узроковано ограниченим буџетским средствима општине за ову намјену, као и чињеницом да се ради о руралној општини у којој се већина становника бави пољопривредом, што олакшава збрињавање социјално угрожених категорија становништва.

Табела: Корисници по најчешће кориштеним видовима социјалне помоћи и насељеним мјестима, са датумом остваривања права 01.10.2012. године

Насеље	Укупан број становника	Додатак за помоћ и његу др.лица	Учешће корисника додатка за помоћ и његу у ук.стан (3/2*100)	Једнократка нов.помоћ
1.	2.	3.	4.	5.
Костајница	4953	65	1.3	33
Тавија	890	21	2.4	1
Петриња	706	10	1.4	1
Мракодол	504	13	2.6	2
Грдановац	240	2	0.8	1
Г.Слабиња	170	5	2.9	3
Календери	100	10	10.0	1
Подошка	90	2	2.2	1
Побрђани	40	11	27.5	0

Зовик	70	1	1.4	0
Мраово поље	60	3	5.0	0
Гумњани	40	4	10.0	0

Извор података: ЈУ Центар за социјални рад Костајница

Из претходне табеле можемо видјети веће учешће корисника додатка на помоћ и његу других лица у становништву руралних подручја у односу на урбана насеља. У насељу Подбрђани сваки четврти становник користи додаток за помоћ и његу других лица.

На подручју општине формирано је Удружење за помоћ особама са посебним потребама „Нада“. Удружење води бригу о дјечи са посебним потребама и сваке седмице одржава радионице за ову категорију дјеце.

5.5.4 Становање

На подручју општине Костајница постоји 2204 станова, од којих 147 станова у објектима колективног становања. Највећи проценат станова налази се у урбаном подручју општине (Костајница и Тавија), 69% станова. У руралним подручјима има већи број станова у односу на број домаћинстава.

Табела: Домаћинства и станови по насељеним мјестима

Насеље	Бр. станова по насељеним мјестима
Костајница	1258
Тавија	262
Петриња	202
Мракодол	135
Горња Слабиња	53
Гумњани	31
Мраово поље	16
Грдановац	74
Зовик	30
Подошка	32
Побрђани	56
Календери	55

УКУПНО	2204
Урбано подручје	1520
Рурално подручје	684

Извор података: Одсјек за урбанизам и стамбено-комуналне послове Административне службе општине Костајница

Општина је суочена са потребом планирања будућих потреба радне снаге и, у складу са тим, мораће се предузети конкретније активности на образовању оног кадра који ће бити конкурентнији на тржишту рада. С тим у вези потребно је предузети активности на формирању образовних профила средње школе који ће образовати конкурентну радну снагу.

Друштвена инфраструктура општине је солидно развијена. Спортске активности имају дугу традицију на подручју општине, а евидентан је и ентузијазам спорстких радника и развијена је релативно добра спортска инфраструктура. Квалитетно испуњено слободно вријеме и садржајан живот грађана је једно од стратешких опредјељења општине. Да би се то провело у пракси, општина је пред задатком да обогати садржај културних институција, као и саму културну инфраструктуру.

Дом здравља има задовољавајуће капацитете у кадровском смислу, али је потребно додатно улагање у савременију опрему и простор. Велики изазов општине ће свакако представљати и збрињавање социјално рањива група становника (старих, болесних и изнемоглих), с обзиром на евидентан недостатак средстава која се издвајају за ову намјену.

5.6. Стање јавне инфраструктуре

5.6.1 Стање саобраћајне инфраструктуре

Кроз општину Костајница пролази магистрални пут М-14 (Бихаћ-Босанска Крупа-Нови Град-Костајница-Козарска Дубица-Градишка) у дужини од 16,00 км. Такође постоји изграђен један крак магистралног пута (заобилазнице) у дужини од 1250,00 м који није у функцији јер није изграђен остатак обилазнице због неријешеног граничног питања са Републиком Хрватском. Магистрални пут М-14 пролази кроз подручје града Костајница главном улицом у дужини од око 3.000 м и као такав је повезан са граничним прелазом који се такође налази у самом центру града.

Укупна дужина путне мреже у надлежности општине Костајница је 138,5 км, од чега на некатегорисане путеве отпада 22 км, а на локалне 112,7 км. Укупно је асфалтирано око 18 км локалних путева (15%) из чега се јасно види да је неопходно наставити са асфалтирањем локалних путева, те санацијом и редовним одржавањем макадамских и некатегорисаних путева.

Табела: Дужина путева у километрима

	Некатегорисани	Локални	Регионални	Магистрални
Дужина путева	22	112,7	13,5	33

Извор података: Социо-економска анализа општине Костајница, 2010. година и годишњи извјештај о путевима и мостовима за 2011. годину (РЗСРС)

На укупној дужини од 112,7 км локалних путева само 18% путева је асфалтирано (22,20 км), док је 62% локалних путева насуто туцаником (69,50 км) и 20% путева су земљани (23,00 км) (Прилог 10. Мапа „Саобраћајна инфраструктура“).

На подручју општине се налази седам сталних мостова дужине од 5 до 10 метара.

Планирана је изградња аутобуске станице која ће се налазити у улици Ранка Шипке, 300 метара од центра града. На локацији на којој је предвиђена изградња, општина је откупила земљиште, усвојила регулациони план и направила приступни пут до аутобуске станице. Аутобуска станица би била изграђена на површини од 2434 м², обухватала би зграду површине 219 м² и _ перона за аутобусе површине 385 м².

Табела: Однос руралног и урбаног дијела општине, 2012. година

Назив насељеног мјеста	Постоји ли приступни пут довољно добар за зимски период	Удаљеност од центра општине, у распону од км
Костајница	да	1,5-2,0
Тавија	да	3,2
Петриња	да	6,5
Мракодол	да	8,0
Грдановац	да	9,0
Горња Слабиња	не	7,0
Календери	не	7,5
Мраово поље	не	12,5
Гумњани	не	6,7
Побрђани	не	15
Подошка		

Зовик	не	9,0
--------------	----	-----

Извор: План управљања отпадом 2012-2017

У пет насељих мјеста општине Костајница, које су најближе урбаном дјелу општине, постоји приступни пут који је довољно добар за зимски период, од тога у три рурална насеља (Петриња, Мракодол и Грдановац) . У осталим руралним насељима отежано је кретање у зимским условима.

5.6.2. Водоснабдјевање и отпадне воде

Водоснабдјевање

Комунално предузеће „Комунално“ а.д. Костајница регистровано је за скупљање, прочишћавање и дистрибуцију воде на подручју Општине Костајница.

Водоснабдјевање Костајнице врши се са 2 изворишта и то:

1. Извориште „Мраово поље“ лоцирано је на подручју Мраовог поља, односно Гумњана, 8 км јужно од Костајнице, са минималном издашности око 26 л/с. Извориште је уведено у систем 1998. године. На локалитету „Мраово поље“ за потребе снабдијевања становништва санитарном и хидрантском водом каптирано је више извора: „Пећина“ 3.0 л/с, „Савановића врело“ 2.0 л/с, „Бијела брана“ 1.0 л/с, „Змајевац“, 10.0 л/с, „Црно врло“ 3.0 л/с, „Бливанци“ 8.0 л/с. Вода из ових каптажа је сведена до сабирне коморе „Мраово поље“ (V=15.0 м³, КД 158 мм, КП 159 мм) одакле се дистрибутивним цјевоводом профила Ø300 мм (дужине око 10.800 м) гравитационо испоручује крајњим корисницима на подручју Општине Костајница. Стање изворишта је задовољавајуће али потребно је извршити одређене радове око и на самом изворишту за додатно побољшање стања. Успостављене су прописане зоне заштите око изворишта.
2. Извориште Ташли Бунар је лоцирано у Тавији са минималном издашности од око 2 л/с, пумпна станица. Са изворишта Ташли Бунар вода се пумпама шаље у истоимени резервоар (V=230.0 м³, КД 169 мм, КП 172 мм), а затим у дистрибутивну мрежу.

Резервоар „Светиња“ (V=500.0 м³, КД 168 мм, КП 172 мм) није изграђен, а о потреби изградње ће бити одлучена на основу стручних анализа, уз два постојећа пројектована рјешења.

Извориште Ташли Бунар нема могућност за повећање издашности или новим количинама воде, док извориште Мраово поље има довољне количине воде, те је основно извориште за овај систем.

Број домаћинстава прикључених на водоводни систем је 1438 домаћинстава или 80% укупног броја домаћинстава општине.

Водоснабдјевање је проширено и на насеља Грдановац, Мракодол (уз магистрални пут – М-14), Тавију и Петрињу.

Квалитет воде је добар и подложен је континуираној контроли.

Пред рат постављен је нови главни вод од изворишта у дужини од 11.500 метара, који је у пројекту кфв дјеломично реконструисан тј укупно је реновирано $L=7331,54$ м цјевовода. Имплементирано је 15 кућних прикључака. Када је у питању водоснабдјевање – градска мрежа, извршена је реконструкција $L=3098,41$ м и имплементирано је укупно 319 кућних прикључака са уграђеним сервисним вентилима.

Отпадне воде и канализација

Садашњи канализациони систем у урбаном дијелу Костајнице почео се системски изграђивати 1967. године, када је почела изградња садашњег колектора. Од самог почетка овог система рађен је тзв. „Комбиновани систем одвођења фекалних вода и површинских вода и падавина“.

Канализациони систем је изграђен у насељима Костајница и дио Тавије. У насељу Костајница постоје три преливна шахта канализације у водотоке – реципијенте који су усмјерни један $\Phi 1000$ у Уну а два $\Phi 800$ у Унчицу што би по пројектантима требало бити довољно за пријем свих оборинских и фекалних вода. У ријечицу Тавију тренутно се из два главна колектора испушта непрерађена вода на једном мјесту. Мјешовитим канализационим колекторима се поред комуналних отпадних вода одводе и воде од мањих индустријских погона, као и оборинске воде са саобраћајница и кровних површина објеката.

На канализациони систем су прикључене стамбене јединице у којима живи око 4100 становника или око 52% укупног становништва општине.

Канализациона мрежа је за вријеме већих падавина преоптерећена и у немогућности да прихвати сву оборинску и фекалну воду. Укупна дужина колектора је 16.000 метара, од чега 12.000 старог и 4.000 метара новог колектора. Отпадне воде из канализационих колектора се ислијевају у ријеку Уну без претходног пречишћавања.

Током 2010. и 2011. године реализован је пројекат изградње канализације (заједно са изградњом водовода). Реализоване су сљедеће активности:

Колектор Исток – Запад: укупно је изграђено 2.992,60м; припојено је 27 кућних прикључака и 5 сливника.

Колектор Сјевер – Југ: укупно је изграђено 1.096 м, припојено 38 кућних прикључака.

5.6.3. Одвоз и одлагање отпада

Општина Костајница је 2011. године израдила План управљања отпадом општине за период 2012-2017. година.

Планом су дефинисане мјере за сљедећа подручја:

- Програм мјера за унапређење система за прикупљање и одвоз отпада.
- Програм мјера за унапређење система за искориштавање отпада.
- Програм мјера за унапређење система за коначно одлагање отпада.
- Програм мјера за подизање јавне свијести у управљању отпадом.

Највећи произвођачи отпада се налазе у урбаном дијелу општине, гдје је највећа концентрација домаћинства, индустрије, радњи, јавних и других установа. Тренутно прикупљени отпад се без селектирања одлаже на локалну депонију укључујући стакло, гуме, папир, медицински отпад, грађевински и остали отпад. Остали дио произведеног отпада рјешава се на разне начине: стварањем дивљих депонија, паљењем отпада, самоиницијативно одлагање на депонију и сл.

Костајница припада приједорској регији и, заједно са сусједним општинама Козарска Дубица, Нови Град, Приједор и Оштра Лука учествује у договорима и проналажењу могућности заједничког збрињавања отпада на регионалном нивоу. Тренутно, општина Костајница није потписник споразума о заједничкој регионалној депонији "Курјево", која се налази недалеко од Приједора. Разлог за непотписивање споразума је непостојање договора око финансијског учешћа општина у раду регионалне депоније. Скупштина општине Костајница је основала комунално предузећа КП "Комунално" а.д. Костајница и на њега пренијело послове управљања отпадом, које обавља минималне неопходне послове на збрињавању отпада на локалном нивоу.

На подручју општине постоји локална депонија „Палијин јарак“, која је удаљена 5,0 км од центра града. Постојећа зона одлагања, депонија "Палијин јарак" је формирана на нивелети +275 мНВ и димензија је око 110x50 метара тј. заузима површину око 5500 м². За ову локацију нису претходно урађена геолошка истраживања пошто за депонију није израђен пројекат.

Прикупљање и транспорт чврстог крутог отпада врши се само из насеља Костајница од 1076 корисника, од чега је 891 домаћинства и 256 привредних субјеката. Прикупљање се врши сваки други дан и то камионом са ротационим бубњем, док се прикупљање крупнијег отпада врши повремено.

На подручју општине постоји десетак дивљих депонија.

5.6.4. Енергетски сектор

Стање електромреже је задовољавајуће у урбаном подручју, а у руралним подручјима претежно не задовољава, иако сва домаћинства имају прикључак на електромрежу. Укуна инсталисана снага износи преко 7 MW, а дужина електро мреже ниског напона је преко 200 км, средњег напона око 80 км. У систем је укључено 30 трафостаница. Подручје општине се напаја са два далековода (Нови Град и Козарска Дубица).

Табела: Стање електро-дистрибутивне мреже на подручју општине

Дужина електро мреже	2005	2006	2007	2008	2009
На високом напону	59	60	60	60	60
На ниском напону	250	255	260	260	260

Табела: Број купаца/потрошача електричне енергије

Опис	2005	2006	2007	2008	2009
На високом напону	1	1	1	1	1
На ниском напону					
- домаћинства	1855	1891	1920	1931	1942
- јавна расвјета	156	165	197	203	208
- остала потрошња	12	14	15	15	15
Укупно	2024	2071	2133	2150	2166
Број домаћинстава без прикључка електричне енергије	0	0	0	0	0

Општина Костајница нема градско гријање, тако да се сва домаћинства, предузећа и јавне установе грију индивидуално и на различите начине. Домаћинства, за загријавање стамбених јединица, углавном користе пећи на чврста горива и у објектима колективног становања електричну енергију и пећи на чврсто гориво.

Предузећа и јавне установе имају властите котловнице или користе електричну енергију за загријавање пословних објеката.

5.6.5. Телекомуникације

Подручје општине је покривено сигналом фиксне и мобилне телефоније, и то сигналом М-тела, БХ телекома и Еронета. Подручје општине има 3 телефонске централе, са око 80% подземних телефонских инсталација. Села Горња Слабиња, Календери, Зовик, Подошка и Побрђани су покривени CLL мрежом. Укупно има око 1400 претплатника фиксне телефоније и око 2300-2500 корисника мобилне телефоније.

Број интернет корисника је око 900, од чега највећи дио домаћинстава живи у насељу Костајница и Тавија који имају и приступ ADSL.

5.7. Стање животне средине

Општина Костајница је у децембру 2011. године финализовала Локални еколошки акциони план општине за период 2012-2017. година.

Вода

Број домаћинстава прикључених на водоводни систем је 1438 домаћинстава или 80% укупног броја домаћинстава општине. Вода се редовно контролише и квалитет воде је задовољавајући.

Отпадне воде из канализационих колектора се исливају у ријеку Уну без претходног пречишћавања. Велики проблем представљају мали водостаји ријеке Тавије у љетњим мјесецима, па због великог броја привремених испуста канализације може доћи до хигијенских и санитарних проблема и појаве заразних болести. 52% укупног становништва општине користи канализациони систем. Канализациона мрежа је за вријеме већих падавина преоптерећена. Постоје три прелива који побољшавају прихватање оборинских и фекалних вода, а о евентуалној потреби даљих поправки или дорада разматраће се након функционисања прелива у отежаним временским условима.

Највећи идентификовани проблеми према Локалном акционом плану, по питању водовода и канализације општине су:

- градска водоводна мрежа је дотрајала,
- нема пречишћивача отпадних вода,
- недовољна пропусност одводних канализационих цијеви,
- испуштање отпадних канализационих вода у отворене канале и водотоке,
- септичке јаме нису у складу са модерним техничким рјешењима,
- непрописна експлоатација шљунка у ријечним коритима,
- угроженост одређених дијелова општине од плавних вода.

Управљање отпадом

На подручју општине постоји више привредних субјеката који би се могли третирали као произвођачи отпада из привреде. Пољопривредни произвођачи такође производе значајне количине амбалажног отпада од искориштених средстава за заштиту биља. Отпад јавних институција се претежно састоји од амбалажног и канцеларијског отпада, али и електричног и електронског, и прикупља се и одлаже на депонију као мјешовити комунални отпад. Медицински и фармацеутски отпад (гипс, завоји, одјећа и сл.) се не одвајају, него се на депонију одлаже као мијешани отпад.

На подручју општине постоји локална депонија. Прикупљање и транспорт чврстог крутог отпада врши се само из града Костајница.

На подручју општине постоји неколико дивљих депонија, које су формиране у насељима у којима није организовано прикупљање отпада.

Проблеми који су идентификовани у вези са управљањем отпадом према Локалном еколошком акционом плану су сљедећи:

- неадекватна технологија постојеће градске депоније и постојање нелегалних одлагалишта отпада на 10 локација у општини Костајница;
- непокривеност ширег подручја општине са организованим прикупљањем отпада;
- неизмиривање обавеза према јавно-комуналном предузећу;
- недостатак специјализованих депонија за различите врсте отпада – комунални, индустријски, пољопривредни, медицински – на подручју општине;
- контаминација тла штетним материјама садржаним у отпаду, која због лоше технологије депонија доспијева директно у тло, и даље проузрокује загађење подземних вода.

Ваздух

Општина Костајница нема градско гријање, тако да се сва домаћинства и јавне установе грију индивидуално и на различите начине. Индивидуалне куће у зимском периоду грију се већином на пећи са чврстим горивима (дрво, угаљ), лож-уље, плин те на електричну енергију. Једно домаћинство у току грејне сезоне потроши око 15 м³ дрва и око 2 тоне угља, уколико се грије на дрво. Уколико се за огријев користи угаљ, потрошња истог је око 10 тона и 2-3 м³ дрвета.

Најчешћи начин гријања у објектима колективног становања је на електричну енергију, затим на чврсто гориво.

Административна служба општине Костајница посједује властиту котловницу, а од енергената користи дрво и угаљ. Дом здравља посједује властиту котловницу, а енергенти које користи су дрво и угаљ. Основна школа и Средњошколски центар у општини Костајница посједују властите котловнице, а за енергенте користе дрва и угаљ.

Проблеми дефинисани Локалним еколошким акционих планом:

- загађење атмосфере емисијама штетних и опасних материја на подручју општине Костајница,
- недостатак катастра загађивача ваздуха,
- недостатак контроле квалитета ваздуха и контроле интензитета буке,
- постојеће званичне и дивље депоније.

Заштита и очување природних ресурса

Општина Костајница располаже потенцијалима за развој сеоског туризма. Прије свега ту су посебно повољни услови очуване природе, уз благу климу, чист ваздух, богату флору и фауну. Од посебног значаја за развој сеоског туризма на подручју Костајнице је едукација сеоских домаћинстава за бављење овом активношћу. Поткозарска села чувају дугу традицију и народне обичаје Поткозарја, који су се баштинили вијековима на овим просторима.

Уопштено посматрано, не постоје значајне активности и пројекти у смислу рационалне потрошње, заштите и очувања природних ресурса на подручју општине. Генерално, јавна

свијест о рационалној потрошњи природних ресурса (воде и енергије) је недовољно развијена. образовање о животној средини је малим дијелом заступљено у редовним наставним плановима и програмима а већим дијелом кроз рад еко-секција.

Проблеми дефинисани Локалним еколошким акционим планом:

- непланска изградња због недостатка регулационих планова,
- недовољна инспекцијска контрола,
- неразвијена свијест грађана о рационалној потрошњи природних ресурса те уопштено о заштити животне средине.

5.8. Анализа буџета и јавних инвестиција

5.8.1. Јавне инвестиције

Током 2011. - 2012. године једна од најважнијих капиталних инвестиција у општини Костајница је Пројекат реконструкције водовodne и канализационе мреже (KfW Пројекат) у укупној вриједности од 3.900.000,00 КМ.

Остала улагања у рурална подручја општине се углавном односе на изградњу и одржавање комуналне (електрична енергија) и саобраћајне инфраструктуре.

Табела: Јавне инвестиције у општини Костајница у 2011 и 2012, у КМ

Опис / Период	2011	2012
Улична расвјета		15.180,80
Путеви, улице и паркиралишта	258.739,75 (општина) 78.689,11 (донатори) 337.428,86 (укупно)	199.141,75
Тротоари	31.369,31 (општина) 57.400,00 (донатори) 88.769,31 (укупно)	
Одводни канали	3.408,72	9.602,17
Сточна пијаца	80.086,40	2.223,40
KfW пројекат - ревитализације одводње и канализације	3.626.546,76	273.453,23 (преостало за завршетак пројекта)
Укупно	4.136.240,05	499.601,35

5.8.2. Улагања у рурална подручја

Улагања у рурална подручја општине у 2010. години

Укупна улагања у рурална подручја у 2010. години износила су 145.195,35 КМ.

Током 2010. године извршени су радови асфалтирања пута у селу Петриња у укупној дужини од 800 метара. Поред тога, извршени су санациони радови сеоских домова у Тавији, Мракодолу, Грдановцу и Зовику.

Улагања у рурална подручја општине у 2011. години

У 2011.години издвојена су средства за реконструкцију и модернизацију локалних путева, односно асфалтирање локалних путева у селима Календери, Горња Слабиња и Гумњани.

Поред тога било је издвојено и преко 100 хиљада КМ за одржавање јавних површина и заштиту животне средине.

У току 2011. године извршено је улагање у реконструкцију ниско-напонске мреже у приградским и сеоским подручјима, од којих издвајамо: реконструкција НН мреже у насељу Тавија 1 и 2 и реконструкција НН мреже у селу Петриња.

Улагања у рурална подручја у 2012.години

Поред наведеног KfW Пројекта који је уз неке накнадне радове поправака окончан у 2012.години, у текућој години урађена је реконструкција и модернизација локалних путева, односно проширење и насипање: локални пут у селу Мраово поље, од изворишта "Близанац" до Мраовог поља и локални пут у селу Гумњани, од села Гумњани до изворишта "Близанац".

Јавна инфраструктура је, у цјелини гледано, задовољавајућа, посебно у урбаном дијелу општине. У руралним насељима ситуација је различита и, у одређеној мјери, зависи од удаљености од насељеног мјеста Костајница. У три рурална насеља (Петриња, Мракодол и Грдановац), која су и најближа урбаном дјелу општине, постоји приступни пут који је довољно добар за зимски период. У осталим руралним насељима приступни пут није задовољавајући у зимском периоду. Посљедњих година урађено је много на унапређењу инфраструктуре општине, кроз пројекат реконструкције и изградње канализационе и водоводне мреже као и пројекте асфалтирања и одржавања саобраћајница. Остала инфраструктура је такође задовољавајућа (електро и телекомуникациона инфраструктура).

Прикупљање и транспорт чврстог крутог отпада врши се из насеља Костајница на локалну депонију „Палијин јарак“. Генерално подручје општине је чиста и еколошки здрава средина. Ипак за развој пољопривреде и туризма на подручју општине потребно је имати у виду унапређење и очување животне средине (регулисање отпадних и оборинских вода које се сливају у водотоке, чишћење дивљих депонија и организација збрињавања чврстог отпада и слично).

Улагања из буџета општине у рурална подручја су континуирана али се углавном односе на реконструкцију и, у складу са расположивим средствима, на изградњу комуналне инфраструктуре (саобраћајнице и електро-инфраструктура).

6. РАЗГРАНИЧЕЊЕ РУРАЛНОГ И УРБАНОГ ПОДРУЧЈА

6.1. Методологија која се примјењује

Пошто је за при изради Урбанистичког плана општине Костајница као основни критеријум за разграничење руралног и урбаног подручја кориштен Маџурин демографско-статистички критеријум, тај критеријум ће бити кориштен и у овој студији, како би се избјегло коришћење различитих критеријума за исту ствар. Према Маџурином критеријуму, сва насеља се класификују на сеоска, мјешовита (полу-урбана) и градска. Комбинују се два критеријума: број становника и проценат пољопривредног становништва. У табели испод је приказана примјена Маџуриног критеријума.

Насеља према броју становника	Процент пољопривредног становништва и врсте насеља		
	сеоска	мјешовита	Градска
До 299	сва	-	-
300-999	31% и више	до 30%	-
1000-1999	41% и више	до 40%	-
2000-2999	41% и више	11-40%	до 10%
3000-9999	61% и више	31-60%	до 30%
10000-14999	71% и више	61-70%	до 60%
15000 и више	-	71% и више	до 70%

Допунски, узео се у обзир структура терена и употребна вриједност земљишта, опремљеност руралних насеља различитим врстама инфраструктуре и дјелатности, међусобна повезаност и интеракција урбаних и руралних дијелова, пројекције урбаизације, те територијални и економски фокуси руралних подручја, како би се не само извршило разграничење урбаног и руралног дијела општине, него и извело најпогодније груписање руралних насеља у одређена рурална подручја. При одређивању руралних подручја, посебно ће се водити рачуна о њиховом агроеколошком одређењу.

6.2. Урбани и рурални дио општине

6.2.1. Становништво и насељена места

Територији општине Костајница припада 12 насељених мјеста: урбани дио – Костајница и дио Тавије (која све више добија урбане елементе), Петриња, Мракодол, Грдановац, Горња Слабиња, Календери, Мраово Поље, Гумњани, Побрђани, Подошка и Зовик .

На територији општине Костајница живи 7863 становника. У табели испод је дата процјена броја становника, просјечна величина домаћинства, број домаћинстава и густина насељености у сваком насељу.

Табела: Процјена броја становника и домаћинстава по насељеним мјестима

Насеље	Укупан број становника	Величина домаћинства	Број домаћинстава	Густина насељености
Костајница	4953	4.7	1064	1158.1
Тавија	890	4.1	220	103,0
Петриња	706	4.22	167	62.4
Мракодол	504	4.77	107	28.2
Грдановац	240	3.16	76	54.2
Горња Слабиња	170	2.98	57	34.4
Календери	100	2.83	48	8.3
Мраово поље	60	1.94	31	17,0
Гумњани	40	1.81	22	9.4
Побрђани	40	2	20	4,0
Подошка	90	2.5	36	24.2
Зовик	70	2.06	34	

Извор података: Стратегија развоја општине Костајница 2011 – 2020. Година-Републички

Статистички завод РС.

Највећи број становника је сконцентрисан у урбаном дијелу општине, односно у насељеним мјестима Костајница и Тавија у којима живи чак 74% укупног становништва општине (5843 становника), а у осталих 11 насеља своју биолошку и економску егзистенцију остварује само 2020 становника (26%).

Популационо најмања насеља, која имају мање од 100 становника су: Мраово Поље (60 становника), Гумњани (40 становника), Подошка (90 становника), Зовик (70 становника) и Побрђани (40 становника). Три насеља: Грдановац, Горња Слабиња и Календери спадају у популациону категорију насеља која имају до 500 становника, док три насеља на проучаваној територији, Тавија, Мракодол и Петриња, имају више од 500 становника, односно у ова три насеља живи 72% од укупног броја становника руралних подручја.

Процјена старосне структуре становништва према насељима²¹ показује депопулацију села и старење становника на селу. Врло мали број дјеце испод 18 година живи у сеоским насељима. На селима углавном остају старачка домаћинства. Томе свједочи и затварање подручних основних школа у Календерима и Побрђанима. На подручју Костајнице ради само једна подручна сеоска школа, у Петрињи, коју похађа свега 7 ученика.

6.2.2. Структура терена руралних подручја

Рељеф на територији руралних подручја Костајнице је хетероген, али релативне разлике у надморској висини нису велике и крећу се у распону од 300 м.н.м.

Постоје два геоморфолошка типа која формирају рељеф:

- акумулативна низија (поуње)
- флувијално-денудационо нискогорје (Мракодол, Тавија, Баљ)

Акумулативна низија је алувијална терасна равна, апсолутне висине око 109 м.н.м. са десне стране ријеке Уне, а њена ширина од Урија на западу се проширује ка истоку. Код Урија износи око 250 м, а код средишњег дијела града око 750 м, гдје ријека Уна има према Костајници конкавну кривину. Од моста, односно ушћа потока Мачковац (десна притока Уне) акумулативна низија ка истоку има ширину око 250 м.

Флувиоденудационо нискогорје јужно од алувијалне терасне равни које у основи изграђују најчешће неогени седименти, затим јурски дијабази је генералног нагиба ка сјеверу. Локално нагиби терена имају различит правац и величину, најчешће 5-25°. Апсолутне висине су : 206 м.н.м. Бубњарица, Велино Брдо 263 м.н.м., Застава 372 м.н.м. У подручју Мракодола терен је карстификован.

Овај рељеф формиран је ендегеним и егзогеним процесима на терену који у основи изграђују различити литолошки и стратиграфски чланови.

Дренирање површинских и подземних вода врши се отицањем површином падина и поточним јаругама и коритима у правцу ријеке Уне. Генерални смјер ових токова је југ-сјевер са бујичним карактером (већи поточни токови: Стригова, Мачковац – Тавија).

Основни водоток на овом подручју је ријека Уна са смјером тока запад-исток, дубина корита је 1,5-3 метра, подужни нагиб 2-2,5%. Због релативно плитког корита Уне и поточних токова изливање њихових вода је честа појава са одговарајућим посљедицама (стварање рукаваца и др.).

²¹ Процјена старосне структуре по насељеним мјестима је непоуздана и из тог разлога није садржана у документу

За потребе израде ове студије нису вршена посебна и потпунија педолошка истраживања. Генерално, могу се издвојити двије врсте земљишта: алувијално – флувијална земљишта (флувисоли) и дистрично смеђе земљиште (дистрични камбисол).

Алувијално – флувијална земљишта (флувисоли) спадају у потенцијално најплоднија земљишта општине Костајница. Налазе се уз долину ријеке Уне . На њима најбоље успјевају ратарске (кукуруз) и повртарске културе. Производне карактеристике овог земљишта су добре, али често различите околности умањују њихову пољопривредну вриједност. Прије свега, то је опасност од поплава, и наношења материјала са околних терена бујицама, те је потребно предузети одређене мјере заштите (заштита од поплава).

У дистрично смеђем земљишту (дистрични камбисол) садржај приступачних хранљивих материја је доста низак (осим садржаја K_2O). Низак степен засићености базама и низак ниво трофичности су главни ограничавајући фактори продуктивности дистричног камбисола, док њихова дубина и остала физичка својства најчешће нису неповољна, па су ова земљишта у просјеку могу сврстати у средње продуктивна земљишта. Будући да су физичке особине ових земљишта углавном повољне, као и услови за развој корјеновог система, корекцијом хемиских својстава путем фертилизације (N, P) може се на овим земљиштима очекивати значајан мелиоративни ефекат.

6.2.3. Употребна вриједност земљишта као елемент разграничења

Употребна вредност земљишта може, између осталог, да послужи као један од елемената разграничења урбаног и руралног дела.

Територија општине се према висинским и земљишним карактеристика подручја, може подијелити на урбани дио (насеље Костајница), низински дио (Грдановац, Петриња и Тавија), брежуљкасто-брдско подручје, које се локално често назива и „горњи плато“ (Календери, Побрђани, Подошка и Горња Слабиња) и насеља у долини рјечице Стригове (Мракодол, Мраово Поље и Гумњани). Највећи дио обрадивог земљишта се налази на подручју горњег платоа.

Већи дио земљишта у урбаном дијелу спада у грађевинско земљиште. Дио земљишта уз ријеку Уну, који је обухваћен нацртом новог Урбанистичког плана, чини најквалитетније и најплодније пољопривредно земљиште, чија ће намјена, ради макар привремене заштите од градње, бити усмјерена за спортско-рекреативне активности.

Укупна површина низинског подручја општине Костајница износи 2437 хектара: 33% површине земљишта је под ораницама и баштама, 45% под шумама, 3% под воћњацима и 13% чине пашњаци и ливаде. У овим насељима развијено је ратарство, сточарство и у мањем обиму воћарство, посебно у плодној алувијалној равни Уне, у подножју брда Баљ. Шумски комплекс обилује великим богатством питомог кестена.

Горњи плато општине заузима површину од 3506 хектара, од чега је 42% површине под ораницама и баштама, 39% под шумама, 14% су пашњаци и ливаде и 2% под воћњацима. Највећа насеља по површину су Календери (1209 хектара) и Побрђани (1007 хектара).

Подручје је богато шумама питомог кестена. Земљиште и положај подручја су погодни за развој воћарства.

Територија насеља у долини Стригове заузимају површину од 2138 хектара, од чега је 63% површине под шумама, 20% под ораницама и баштама, 12% под пашњацима и ливадама, а 2% под воћњацима. Подручје Стригове је богато шумама питомог кестена, а једна од главних особености је и земља погодна за ратарство и тло погодно за воћарство.

На основу употребне вриједности земљишта се могу сврстати у четири категорије.

Најплоднија и најперспективнија земљишта за интензивну пољопривредну производњу су равничарска земљишта уз саму долину Уне. Ова земљишта се на основу дубине плодног слоја, по физичким и хемијским својствима више или мање разликују, али су она ипак најперспективније површине за интензивну пољопривредну производњу. Ова земљишта се могу сврстати у прву и другу категорију употребне вриједности.

Другу по вриједности чине земљишта до 5% нагиба терена. Иако се овде ради о равним површинама, због састава земљишта, његових физичких и хемијских особина, она се ипак разликују од предходног подручја. Да би се оспособила за интензивну пољопривредну производњу, већина тих површина захтјева хидротехничке и агротехничке мјере.

Трећа подручја су брдски терени, са нагибом од 20%. Због нагиба и ерозије ова земљишта су мање погодна за ораничну производњу, а продуктивност им је нижа. Неки од ових терена су погодни за воћарство.

У четврто подручје спадају сви остали брдски терени, са површином под нагибом већим од 20%. Те површине нису погодне за ораничну производњу, већ првенствено за ливаде, пашњаке и шуме.

6.2.4. Опремљеност руралних насеља друштвеном инфраструктуром и услужним дјелатностима, прометна и комунална опремљеност

Насеља на територији општине Костајница карактерише недовољна инфраструктурна и супраструктурна опремљеност.

Насељена мјеста Петриња, Тавија и Грдановац су покривена водоводном, електроенергетском и фиксном телефонском мрежом, док је канализационим системом покривен само дио Тавије, а остала насеља користе септичке јаме, док се испуштање течног отпада врши у водотокове. Подручје је покривено мобилним телефонским сигналом сва три оператера (М-тела, БХ телекома и Еронета), а становници Тавије имају могућност приступа интернету (АДСЛ).

Путна инфраструктура подручја је задовољавајућа, а жељезнички правац Загреб – Бања Лука улази у насељу Грдановац.

Од образовне инфраструктуре у Костајници се налази Средњошколски центар (2012/2013. године – 348 ученика – 16 разредних одјељења), док се подручна основна школа “Петар Мећава“ налази у Петрињи (1 одељење – 7 ученика). У саставу

средњешколског центра налазе се физкултурна дворана, игралиште за мали фудбал и игралиште за кошарку, а код средњошколског центра изграђено је и тениско игралиште, док се у Петрињи налази игралиште за мали фудбал, а друштвени домови који су 2010. години санирани се налазе у сваком од наведених насеља.

У насељу Тавији налази се млин (производња сточне хране и тјестенине), затим сточна пијаца и складиште дрвета, те двије занатске радње са троје запослених радника, а у насељу Петрињи се налази мотел Јелен са 12 лежајева и рестораном са 50 мјеста, као и три занатске радње са седморо запослених.

На територији насеља Тавија налази се извориште Ташли Бунар, минималне издашности од око 2 л/с. Са изворишта Ташли Бунар вода се пумпама шаље у истоимени резервоар (V=230.0 м³, КД 169 мм, КП 172 мм), а затим у дистрибутивну мрежу.

Насеља у брежуљкасто-брдском подручју (Горња Слабиња, Календери, Подошка и Побрђани) су покривено електро-енергетском мрежом са нестабилним снабдијевањем електричном енергијом, нису покривена водоводном мрежом, а становништво користи бунаре и локални водовод. Само дио приступних путева је асфалтиран, док је остатак путева макадамски, што посебно отежава кретање у зимском дијелу године. Ни Календери ни Побрђани нису квалитетним путем спојени са центром општине. Подручје је покривено бежичном фиксном телефонском мрежом, али не и интернетом. Присутан је мобилни сигнал сва три оператера, али у неким подручјима је лошег квалитета.

Двије подручне основне школе, у Календерима и Побрђанима, практично су престале са радом. Основна школа у Календерима (затворена 2009/10. године због смањења броја ученика) користи као алтернативни смјештај, док је школа у Побрђанима неискоришћена. Што се тиче спортско-рекреативне инфраструктуре, у Календерима се налази недавно обновљена ловачка кућа, затим проточни рибњак пастрмке и излетиште, које је у фази градње.

Насеља која се налазе у долини Стригове (Мраово Поље и Мракодол) су покривена електро-енергетском мрежом, такође са непоузданим снабдијевањем електричном енергијом, а водоводном мрежом је покривено насеље Мракодол (уз магистрални пут М-14 и главни транспортни цјевовод Мраово поље – Костајница). Становништво се водом снабдијева и из бунара и преко локалних водовода. На територији ових насеља не постоји канализациона мрежа, већ се користе септичке јаме и испуштање у водотокове. Фиксном телефонском мрежом, као и мобилном телефонском мрежом сва три оператера, покривено је читаво подручје.

Приступни путеви нису асфалтирани, сем пута у насељу Мракодол, што посебно отежава кретање у зимском дијелу године.

Од друштвене инфраструктуре, у Мракодолу се налази друштвени дом, а од спортско-рекреативне инфраструктуре у истоименом насељу се налази ловачка кућа. У насељу Мракодол налазе се три предузетничке радње: једна трговачка, једна занатска и једна угоститељска радња (укупно шест запослених радника).

У насељу Гумљани се налази извориште „Мраово поље“, које је лоцирано 8 км јужно од Костајнице, са минималном издашности око 26 л/с. Извориште је уведено у систем 1998.

године. На локалитету „Мраово поље“ за потребе снабдијевања становништва санитарном и хидрантском водом каптирано је више извора: „Пећина“ 3.0 л/с, „Савановића врело“ 2.0 л/с, „Бијела брана“ 1.0 л/с, „Змајевац“, 10.0 л/с, „Црно врло“ 3.0 л/с, „Близанци“ 8.0 л/с. Вода из ових каптажа је сведена до сабирне коморе „Мраово поље“ (V=15.0 м³, КД 158 мм, КП 159 мм) одакле се дистрибутивним цјевоводом профила Ø300 мм (дужине око 10.800 м) гравитационо испоручује крајњим корисницима на подручју општине Костајница. Стање изворишта је задовољавајуће али потребно је извршити одређене радове око и на самом изворишту за додатно побољшање стања. Успостављене су прописане зоне заштите око изворишта.

Рурална насеља општине Костајница до сада нису била укључена у организовано прикупљање и одвоз отпада.

6.3. Међусобна повезаност и интеракција урбаних и руралних дијелова

Већина руралних насеља повезана је путевима са урбаним центром општине. Путна комуникација није на одговарајући начин ријешена за насеља Побрђани, Календери, Гумљани и Мраово поље. Већина локалних путева између руралних насеља је изван употребе.

Усмјереност путних комуникација показује и правац осталих интеракција. Ради се о једноставном обрасцу, према којем су сва рурална насеља усмјерена према урбаном центру општине, у погледу задовољавања свих својих функција. Образовна функција се обавља у Тавији и у Петрињи, али и то је последица ратне ситуације, када је школе требало помјерити од прве линије ратних дејстава.

6.4. Пројекције урбанизације и лимити урбаних и полуурбаних подручја са динамиком помјерања граница у планском периоду

Једино градско насеље издвојено на основу Мацуриног демографско – статистичког критеријума (насељена мјеста изнад 2000 становника, са 90 % непољопривредног становништва) на подручју општине Костајница у садашњем тренутку јесте општинско сједиште Костајница. Према подацима из 1981. године насељено мјесто Тавија је било на прелазу у мјешовито насеље према горе наведеном критеријуму и основано се може претпоставити да данас у потпуности испуњава ове критеријуме.

Године 1984. за насељено мјесто Костајница и дио приградског насељеног мјеста Тавија је урађен урбанистички план. Овим планом је формално - правно дефинисано урбано подручје Костајнице. Године 1999. почеле су активности на изради новог урбанистичког плана. Урбано подручје Костајнице је проширено и нови обухват 2012. године има површину од 512.54 ха (5.13 km²). Оно обухвата дијелове насељених мјеста: Костајница (већи дио - 3.32 km²), Мракодол (мањи дио - 0.46 km²), Петриња (мањи дио - 0.03 km²) и Тавија (мањи дио - 1.32 km²). Видљиво да највећи дио урбаног подручја, као и 1984. године, чине насељена мјеста Костајница и Тавија. Урбано подручје се генерално простира на десној обали ријеке Уне, обухватајући изграђену урбану структуру од ушћа Стригове до сјеверозападних падина брда Бањ, при чему дубоко задире према југоистоку дуж водотока Тавије и Мачковца.

Процјена броја становника у урбаном подручју Костајнице је 4018 становника, а пројекција за 2032. годину је 4267 становника. Иначе, пројектовани капацитет урбаног подручја износи преко 13000 становника у 2032. години²².

Генерално, урбано подручје Костајнице у планском периоду од 20 година ће карактерисати благи пораст становништва, без ширења урбаног подручја. Остала насељена мјеста дуж главне општине осовине развоја Грдановац – Петриња имаће веома мали раст становништва, док ће рурална насеља карактерисати демографска стагнација. Из тих разлога остала урбана подручја (изван урбаног подручја Костајница) ће остати у оквиру својих данашњих граница.

6.5. Могућности за развој и територијални и економски фокуси развоја руралних подручја

6.5.1. Развој насеља и типизација према функцијама

Функционална типологија села је заснована на њиховим функцијама, с тим што сва села имају мање или више изражену пољопривредну функцију.

Основне функције сеоских насеља су: школа, мјеста заједница, мјесна канцеларија, пошта, банка, амбуланта, здравствена станица, ветеринарска станица, продавница, откупна мјеста, занатске радионице, аутобуска станица, кафана и сл.

Према заступљености ових функција, села су подијељена на три функционалне категорије:

- примарна сеоска насеља
- села са сеоским центром
- центри заједнице сеоских насеља

Примарна села су носиоци развоја примарних дјелатности, пољопривреде, шумарства, лова и риболова. Могу бити сточарска, ратарска, ратарско-сточарска, са шумарским прерађивањем и сл. Највеће распрострањење имају у брдским областима.

Села са сеоским центром просторно повезују и обједињују два или више примарних села, представљајући тако извјесну друштвену цјелину. Могу имати више основних функција, од којих су најзначајније мјеста канцеларија и мјесна заједница. По положају могу бити брдска и приградска.

Центри заједнице сеоских насеља просторно-функционално интегришу у једну цјелину неколико села са сеоским центром и више примарних села. Од објеката и активности који им обезбјеђују функционални значај, сем функција која посједују села са сеоским центром, могу имати и осмогодишњу школу, продавницу мјешовите робе, занатске радионице, пошту, мање индустријско предузеће и сл.

Највећи степен нодалности на проучаваном простору има општински центар Костајница, док остала насеља на територији истоимене општине на основу заступљености основних

²² Процјена броја становника из Урбанистичког плана општине од 4018 становника се не слаже са процјеном броја становника из Стратегије развоја општине Костајница 2011 – 2020. година, према којој у урбаном дијелу општине живи 5843 становника (Костајница и цијела Тавија)

функција можемо сврстати у три хијерахијска нивоа: центар заједница сеоских насеља, села са сеоским центром и примарна сеоска насеља. Центар заједнице сеоских насеља је Тавија, као село са сеоским центром може се означити једино Петриња, док осталих девет насеља спадају у категорију примарних сеоских насеља у којима нема ни минимум функција које би задовољиле потребе локалног становништва.

6.5.2. Агроеколошка дефиниција руралних подручја

Под агроеколошким аспектом подразумијева се веза између пољопривредних култура и животне средине, интеракција између биљног и животињског свијета, те људи и околине у пољопривредним системима. Ради се о примјени еколошких принципа за постизање продуктивне пољопривредне производње. У погледу научних дисциплина, ради се о комбинацији агрономије, екологије, социологије и економије.

Као прва цјелина у погледу доминантне врсте пољопривредне производње, омогућене природним околностима, прије свега најквалитетнијим пољопривредним земљиштем, издваја се *низинско подручје*, које обухвата насеља Тавија, Петриња и Грдановац. Иако ово подручје карактерише извјестан територијални дисконтинуитет, јер је пресјечено урбаним дијелом општине уз ријеку Уну, оно се може посматрати као кохерентно, јер доминира иста врста пољопривредне производње – говедарство, подржано ратарством, односно узгојем култура кукуруза и пшенице, те повртларство. Ово поуњско подручје, смјештено у алувијалној равни ријеке Уне, представља најквалитетније и најперспективније земљиште за интензивну пољопривредну производњу и може се сврстати у прву и другу бонитетну класу. Нема података о евентуалној органској или интегралној производњи.

Биодиверзитет овог подручја чине врсте рибе и бијела врба уз ријеку Уну, те биљне и животињске врсте брда Баљ на падинама Петриње. Значајније биљне врсте су шуме питомог кестена (*Castanea Sativa*), букве, граба, цера, храста, липе, багрема и брезе, а животињске су срна, зец, фазан, пољска јаребица и дивља патка.

Нема индустријских загађивача, а постоји седам дивљих депонија.

Као друга цјелина у погледу доминантне пољопривредне производње, такође узроковане природним предусловима, издваја се *брежуљкасто-брдско подручје*, познато као *горњи плато*, које се налази у југоисточном дијелу општине и обухвата насељена мјеста Горња Слабиња, Календери, Подошка, Гумњани и Побрђани. Представља брдски простор богат шумама (истичу се шуме питомог кестена) и просторима погодним за развој воћарства. Сем воћарства, које се огледа у производњи јабуке и малине, значајну привредну активност представља и овчарство и, у мањој мјери, козарство. Као комплементарна активност, присутно је и ратарство, тачније производња пшенице.

Биодиверзитет овог подручја чине животињске врсте срне, зеца, фазана, пољске јаребице и дивље патке, а биљне шуме букве, граба, цера, храста, липе и брезе, као и питомог кестена. Присутни су и љековито биље и шумски плодови, тачније дивље јагоде, купине, шипак и разне гљиве.

Од загађивача животне средине постоји једна дивља депонија.

Преостаје долина *Стригове* као подручје које се не уклапа ни у једно од два поменута подручја, већ чини **трећу цјелину**. Оно се налази у југозападном дијелу општине и одређује га рјечица Стригова која тече кроз насеља Мраово Поље и Мракодол. Сјеверни дио подручја, насеље Мракодол уз ријеку Уну, иако по особинама слично подручју низинског дијела, по договору унутар општинске радне групе, заснованом на уобичајеној локалној класификацији, улази у састав подручја долине Стригове.

Подручје је брежуљкасто-брдског карактера са плодним долињским проширењима, као што је Мраово Поље. То га чини погодним за ратарство, а због свог положаја је погодно и за воћарство. Богато је изворима. Ратарска производња се огледа у производњи кукуруза и пшенице, а воћарска у производњи јабуке. Доминантно је и сточарство (говедарство и овчарство) као комплементарна активност ратарству.

Слично подручју горњег платоа, биодиверзитет чине животињске врсте срце, зеца, пољске јаребице и дивље патке, али и рибље врсте у Уни и Стригови, као и шуме букве, граба, цера, храста, липе, брезе и питомог кестена. Присутни су и љековито биље и шумски плодови, као што су дивље јагоде, купине, шипак и разне гљиве.

Такође су значајне биљне врсте шумског комплекса „Пастирево“.

Од загађивача животне средине је присутна једна дивља депонија.

6.5.3. Дефиниција руралних подручја узевши у обзир агроеколошке, друштвене, демографске и друге факторе

Агроеколошки аспект

На основу агроеколошке дефиниције, издвојена су три рурална подручја:

- Низинско подручје, у сјеверном дијелу општине, са насељима Тавија, Петриња и Грдановац;
- Горњи плато, у југоисточном дијелу, са насељима Горња Слабиња, Календери, Подошка, Гумњани и Побрђани;
- Долина Стригове, у југозападном дијелу, са насељима Мраово Поље и Мракодол.

У сва три подручја пољопривредна производња је основна привредна дјелатност.

У низинском подручју доминира говедарство подржано ратарством (узгој кукуруза) и повртларство.

На горњем платоу воћарство постаје главна привредна активност, али се одржава и узгој стоке ситног зуба.

У долини Стригове се практично мијешају пољопривредне дјелатности из прва два подручја: сточарство, ратарство и воћарство.

Аспект друштвених дјелатности

Што се тиче друштвених дјелатности, у *низинском подручју* концентрисана је образовна функција, у виду Средњошколског центра и подручне школе у Петрињи. Задовољавајуће је и стање спортско-рекреативне инфраструктуре и садржаја: у склопу Средњошколског центра изграђено је тениско игралиште, фискултурна дворана, игралиште за мали фудбал и игралиште за кошарку, а у Петрињи игралиште за мали фудбал. У сва три насеља овог подручја постоје друштвени домови, с тим да постоји културно-забавни живот једино у Петрињи.

У *подручју горњег платоа* практично више нема активне друштвене инфраструктуре. Подручне школе у Календерима и Побрђанима су затворене, јер нема довољно дјеце за формирање одјељења. Школска зграда у Календерима још се користи за алтернативни смјештај, док је објекат у Побрђанима практично неискориштен. У погледу друштвене инфраструктуре, становништво овог подручја потпуно је оријентисано на урбани дио општине. Од спортско-рекреативне инфраструктуре и садржаја, у Календерима има ловачка кућа.

У *долини Стригове*, у Мракодолу има друштвени дом и ловачка кућа. И становништво овог подручја је у потпуности оријентисано на урбани центар општине.

Демографски аспект

Најважнији демографски показатељи за рурална подручја су сљедећи²³:

- У *низинском подручју* живи 1836 становника (кад се искључи подручје захваћено урбанистичким планом), број домаћинства је 463, а просјечна величина домаћинства је 3,97;
- На подручју *горњег платоа* живи 510 становника, број домаћинства је 217, а просјечна величина домаћинства 2,35;
- У *долини Стригове* живи 564 становника (без подручја захваћеног урбанистичким планом), број домаћинства је 217, а просјечна величина домаћинства је 4,09.

²³ Извод података: Стратегија развоја општине Костајница 2011 – 2020. година

7. СВЕОБУХВАТНЕ АНАЛИЗЕ КАРАКТЕРИСТИКА РУРАЛНИХ ПОДРУЧЈА И КОНЦЕПТИ РАЗВОЈА

7.1. Методолошки приступ изради социо-економске анализе и анализе потенцијала руралних подручја

При изради социо-економске анализе и анализе потенцијална руралних подручја комбиновано је више метода:

- прикупљање, обрада и анализа тзв. секундарних података (од стране општинског тима и општинске административне службе, те других јавних служби на подручју општине);
- теренско истраживање руралних подручја ради прикупљања, обраде и анализе тзв. примарних података од компетентних локалних учесника;
- радионице и интервјуи са члановима Радне групе и другим заинтересованим и компетентним локалним учесницима, ради сагледавања економског потенцијала и концепта развоја подручја;
- анализа снага, слабости, прилика и пријетњи (SWOT анализа), као нека врста синтезе налаза анализе и прелаза између садашњег и будућег стања развоја руралних подручја.

7.2. Социо-економска анализа (према подручјима)

Главни налази социо-економске анализе приказани су сажето за свако рурално подручје општине Костајница (Прилог 11. Мапа „Рурална подручја“ и Прилог 12. Мапа „Културно – историјска баштина“).

7.2.1. Низинско подручје

Низинско подручје општине Костајница обухвата насељена мјеста: Петриња, Тавија и Грдановац.

Опште карактеристике подручја

Укупна површина подручја обухвата 2437 хектара: 33% површине земљишта је под ораницама и баштама, 45% под шумама, 3% под воћњацима и 13% пашњаци и ливаде. Плодна алувијална раван Уне у подножју брда Баљ. Најнасељеније рурално подручје општине. Највеће насеље према површини је Петриња, а према броју становника Тавија. Развијено је ратарство, сточарство и, у мањем обиму, воћарство. У шумама низинског подручја се истиче питоми кестен.

Демографске карактеристике

Према расположивим процјенама, на овом подручју живи 1836 становника. Од тога око 706 становника живи у Петрињи, 890 у Тавији, а 240 у Грдановцу.

Густина насељености подручја је 75 становника по квадратном километру.

Ради се претежно о старијем становништву²⁴.

Стање техничке и комуналне инфраструктуре

Сва домаћинства на овом подручју покривена су електро-енергетском мрежом, од тога већи дио са уредним снабдијевањем електричном енергијом.

Такође, подручје је покривено водоводном мрежом.

Канализационим системом покривен је дио Тавије, остали дио подручја користи септичке јаме и испуштање течног отпада у водотокове.

Путна инфраструктура подручја је задовољавајућа.

Железнички правац Загреб – Бања Лука улази у насељу Грдановац.

Фиксном телефонском мрежом покривено цијело подручје. Подручје је покривено мобилним телефонским сигналом сва три оператера. Становници Тавије имају могућност приступа интернету (АДСЛ).

Стање друштвене инфраструктуре

Од образовне инфраструктуре, Средњошколски центар (за цијелу општину) је смјештен у Тавији, док се подручна основна школа налази у Петрињи.

Што се тиче спортско-рекреативне инфраструктуре, код средњошколског центра у Тавији изграђено је тениско игралиште, а у саставу средње школе налазе се физкултурна дворана, игралиште за мали фудбал и игралиште за кошарку. У Петрињи има игралиште за мали фудбал.

У Петрињи, Тавији и Градановцу постоје друштвени домови који се користе углавном за предизборне активности и одржавање разних састанака са грађанима села. Друштвени дом у Петрињи је у најбољем стању и користи се за одржавање забава које организује село. Дом у Градановцу се такође користи за исте намјене.

Остала друштвена инфраструктура коју користи становништво подручја налази се у насељу Костајница.

Природни ресурси и културно-историјска баштина

Кроз Грдановац и Петрињу протиче ријека Уна.

На подручју Тавије и Петриње налази се низ извора питке воде.

Шумски дијелови овог подручја улазе у састав Ловног газдинства. Има и шума питомог кестена.

Од споменика културно-историјске баштине, на овом подручју налазе се:

- Средњовјековна тврђава „Дреновац“ (КО Петриња),
- Градина Маринковић – праисторијско насеље (КО Тавија)
- Градина Грдановац - праисторијски тумулус тзв. „Заспа“ (КО Грдановац).

Споменици нису археолошки испитани ни физички заштићени на одговарајући начин.

²⁴ Процјена старосне структуре становника подручја је непоуздана те није укључена у документ

Главне економске активности

Пољопривреда је главна економска активност овог подручја. Доминирају ратарство (кукуруз и пшеница) и сточарство (краве и овце). Укупно је регистровано 145 пољопривредних газдинстава у низинском дијелу општине (у Петрињи 79, Тавији 59 и у Грдановцу 7). Нека домаћинства се баве и повртларством, јер плодно земљиште то омогућује.

На подручју Тавије налази се млин, производи се сточна храна и тјестенина, има сточна пијаца и мало складишта дрвета, те двије занатске радње са троје запослених.

У Петрињи се налази мотел Јелен са 12 лежајева и рестораном са 50 мјеста, као и три занатске радње са седморо запослених.

7.2.2. Горњи плато

Горњи плато општине Костајница обухвата сљедећа насељена мјеста: Горња Слабиња, Календери, Подошка, Гумњани и Побрђани.

Опште карактеристике подручја

Укупна површина подручја обухвата 3506 хектара. 42% површине је под ораницама и баштама, 39% под шумама, 2% под воћњацима и 14% су пашњаци и ливаде.

Ово је брдско-брежуљкасти дио општине. Најмање је насељен, а површином је највеће општинско подручје. Највећа насеља су Календери (1209 хектара) и Побрђани (1007 хектара). Подручје је богато шумама питомог кестена. Земљиште и положај подручја су погодни за развој воћарства.

Демографске карактеристике

Према расположивим процјенама, на овом подручју живи 510 становника: 170 у Календерима, 170 у Горњој Слабињи, 90 у Подошци, 40 у Гумњанима и 40 у Побрђанима.

Густина насељености подручја је 15 становника по километру квадратном.

Становништво је претежно старије²⁵.

Стање техничке и комуналне инфраструктуре

Комплетно подручје је покривено електро-енергетском мрежом, која је недовољне снаге и недовољно поуздана (са дотрајалим дрвеним бандерама), са све чешћим прекидима и кваровима.

Горњи плато није покривен градском водоводном мрежом, становништво користи бунаре и локалне водовода.

Само дио приступних путева је асфалтиран, док је остатак путева макадамски, што посебно отежава кретање зими.

Подручје је покривено бежичном фиксном телефонском мрежом, али не и интернетом. Присутан је мобилни сигнал сва три оператера, али у неким подручјима је лошег квалитета.

²⁵ Процјена старосне структуре становника подручја је непоуздана те није укључена у документ

Стање друштвене инфраструктуре

На подручју Горњег платоа се налазе двије подручне основне школе, у Календерима и Побрђанима, али ниједна није у функцији. Основна школа у Календерима се користи као алтернативни смјештај, док је она у Побрђанима неискоришћена.

У Зовику се налази друштвени дом. Остала друштвена инфраструктура, коју користи становништво, се налази у насељу Костајница.

Што се тиче спортско-рекреативне инфраструктуре, у Календерима се налази недавно обновљена ловачка кућа.

Природни ресурси и културно-историјска баштина

У Календерима и Побрђанима има креде.

Црквина, црква из средњег вијека са гробљем, налази се у Календерима.

Главне економске активности

Главна економска активност овог подручја је пољопривреда. Сем ратарства (кукуруз и пшеница) и сточарства (краве и овце), доминантно је и воћарство (јабука и малина).

Укупно је регистровано 98 пољопривредних газдинстава: 30 у Календерима, 24 у Горњој Слабињи, 18 у Подошци, 9 у Гумњанима и 17 у Побрђанима.

У Календерима се налази проточни рибањак пастрмке и излетиште, које је у фази градње.

Постоји домаћинства у Календерима и Горњој Слабињи која су заинтересована за бављење сеоским туризмом.

7.2.3. Долина Стригове

Долина Стригове обухвата насеља Мраово Поље и Мракодол.

Опште карактеристике подручја

Укупна површина подручја обухвата 2138 хектара. 63% површине је под шумама, 20% под ораницама и баштама, 12% под пашњацима и ливадама, а 2% под воћњацима.

Подручје је слабо насељено. Мракодол доминира подручјем, према броју становника и према површини насеља (1785 хектара и 504 становника).

Једна од главних особености подручја је земља погодна за ратарство и тлогодно за воћарство.

Демографске карактеристике

Према расположивим процјенама, укупан број становника је 564, Мракодол са 504 и Мраово Поље са 60 становника.

Густина насељености је 26 становника по километру квадратном.

Преовлађује старије становништво²⁶.

Стање техничке и комуналне инфраструктуре

Комплетно подручје је покривено електро-енергетском мрежом, која је недовољне снаге и недовољно поуздана (са дотрајалим дрвеним бандерама), са све чешћим прекидима и кваровима.

Водоводном мрежом је покривено насеље Мракодол (уз магистрални пут М-14 и главни транспортни цјевовод Мраово поље – Костајница). За водоснабдијевање се користе и бунари и локални водоводи.

Не постоји канализациона мрежа, већ се користе септичке јаме и испуштање у водотокове.

Приступни путеви нису асфалтирани, сем пута у насељу Мракодол, што посебно отежава кретање зими.

Фиксном телефонском мрежом, као и мобилном телефонском мрежом сва три оператера, покривено је читаво подручје.

Стање друштвене инфраструктуре

Од друштвене инфраструктуре, у Мракодолу се налази друштвени дом.

Од спортско-рекреативне инфраструктуре, у Мракодолу се налази ловачка кућа.

Природни ресурси и културно-историјска баштина

Кроз подручје долине Стригове протичу ријека Уна (Мракодол) и рјечица Стригова (Мраово Поље и Мракодол).

У насељу Мракодол је налазиште дијабаза.

Од културно-историјских знаменитости, у Бришевцима (Мракодол) се налази римска талионица жељеза. У Мракодолу је средњовјековно насеље Оштра главица, као и православна црква „Храм Цара Лазара“.

Главне економске активности

Пољопривреда је главна економска активност овог подручја. Доминантни су ратарство (кукуруз и пшеница), сточарство (краве и овце) и воћарство (јабука). Укупно је регистровано 67 пољопривредних газдинстава: у Мракодолу 58 а у Мраовом Пољу 9.

На подручју Мракодола се налази експлоатација дијабаза. Присутна су и по једна трговачка, занатска и угоститељска радња са укупно шест запослених.

У селу Мраово Поље постоје домаћинства заинтересована за бављење сеоским туризмом.

7.3. Анализа ресурса и потенцијала руралних подручја општине

У низинском подручју општине Костајница главни ресурс представља пољопривредно земљиште, које чини плодна алувијална долина ријеке Уне.

²⁶ Процјена старосне структуре становника подручја је непоуздана те није укључена у документ

Такође, ријека Уна представља посебан ресурс због своје природне љепоте и риболовног потенцијала. Има и низ извора питке воде.

Важан природни ресурс представљају и шуме природног кестена, којих има и у овом подручју, као и у другим подручјима општине.

У брдско-брежуљкастом подручју општине, означеном као Горњи плато, има више шуме него у другим подручјима. По распрострањености и економском потенцијалу, издвајају се шуме питомог кестена.

Земљиште и положај (осунчане стране) веома су погодни за воћарство, нарочито за јабуку, крушку и шљиву. Вриједи напоменути да се овдје може пронаћи и више од сто старих стабала (од 50 до 100 година) тзв. црне крушке (каранут), од које се прави и аутохтона домаћа ракија.

На овом подручју има и кречњака, који се користи за поправку киселог земљишта, те је погодан за воћарство и ратарство.

Такође, ово подручје чини већи дио Ловног газдинства општине Костајница.

Долина ријечице Стригове богата је водним ресурсима (ријеке Уна и Стригова, извори питке воде), погодним за еко-туризам и риболов.

У овом подручју је и налазиште дијабаза, које користе асфалтне базе при изградњи и поправци путне инфраструктуре. Досадашња експлоатација није оставила озбиљније еколошке посљедице, до којих може да дође уколико се овдје приступи и преради дијабаза. И у долини Стригове налазе се шуме питомог кестена, те земљиште погодно за воћарство. Посебно је значајан комплекс „Пастирева“.

Што се тиче **осталих потенцијала** руралних подручја, споменици културно-историјске баштине се налазе у низинском подручју и у долини Стригове.

Још увијек нема изграђене инфраструктуре и активности сеоског и еко-туризма. На горњем платоу (у селима Календери и Горња Слабиња) и у долини Стригове (у Мраовом пољу) има домаћинства која су заинтересована за бављење овом врстом туризма.

7.4. Економски искористиви ресурси за развој руралних подручја

При анализи економске искористивости расположивих ресурса, уз степен расположивости одговарајућих ресурса у руралним подручјима општине, узимају се у обзир ниво постојећих економских активности у вези са тим ресурсима „на терену“ (Прилог 13. Мапа „Привредне активности“), те актуелна и перспективна тржишна потражња за производима и услугама који настају на бази тих ресурса.

Кад се сви ти аспекти узму у обзир, може се констатовати сљедеће:

- **Економски искористиво шумско богатство руралних подручја Костајнице своди се на питоми кестен.** Питоми кестен се тренутно користи у два основна облика, као **сирови кестен**, за пласман на пијацама и откуп од стране прекупаца, и као **костајнички кестенов мед**, нека врста аутохтоног локалног производа, који је још увијек недовољно обликован и промовисан. Остало дрво није конкурентно

као техничко дрво (за производњу намјештаја), иако је потребно сагледати капацитете комплекса „Пастирево“, а остали комплекси су са ограничено на огревно дрво, које се, у веома малим количинама, пакује и шаље за италијанско тржиште.

- **Пољопривредно земљиште у низинском подручју**, које чини плодна алувијална равн Уне, погодно је за **узгој кукуруза (ратарство)**, који чини кључну компоненту исхране за **узгој крупне стоке** (сточарство), за тов и за производњу млијека, које се већ откупљује са овог подручје као сировина за мљекарску индустрију.

Ово земљиште је, због својих карактеристика, погодно такође за **узгој поврћа**, које се, у малим количинама, већ пласира на оближњим пијацама и купује од стране прекупаца из дијелова Федерације БиХ.

- **Земљиште у брдско-брежуљкастом подручју**, посебно на осунчаним падинама, веома је погодно за **узгој воћа**, нарочито јабука, крушака и шљива, које се продаје на пијацама, али може и да служи као одлична сировина за производњу алкохолних и безалкохолних пића и других одговарајућих производа. Воћарски узгој и производња може да се уклопи и у ширу суб-регионалну мрежу узгајивача и произвођача воћа на подручју Приједора, Козарске Дубице и Градишке, која временом може да прерасте и у одговарајући кластер²⁷.

Остало земљиште у брдско-брежуљкастом подручју, посебно пашњаци, погодно је за **узгој тзв. стоке ситног зуба** (овце и козе), за којом постоји константна потражња, посебно из дијелова Федерације БиХ.

- **Природне љепоте** и богата, а још неистражена **културна баштина** овог подручја, могу да представљају основ за покретање допунских привредних активности, прије свега у области **руралног туризма**. Озбиљнији развој ове дјелатности може се очекивати тек са формирањем неке врсте регионалне туристичке понуде, у виду тзв. „путева културне и природне баштине“ или „тематских путева“. Ријека Уна и шуме питомог кестена представљају дио ширег амбијенталног и природног потенцијала, који може да се уклопи у шире, регионалне туристичке руте.

Међутим, садашње стање културне баштине уопште на подручју Костајнице је такво да она не представља ресурс који је туристички искористив у кратком року. Археолошке локације су неистражене и незаштићене, са потпуно неуређеном приступном инфраструктуром. Не налазе се на мапама туристичких оператера, као ни низ сличних локација у ширем подручју ове регије.

- Процјена је да **експлоатација дијабаза и креде** немају озбиљнији потенцијал за економски развој руралних подручја Костајнице, посебно ако се узме у обзир да би било која фаза њихове прераде на овом подручју (а само прерада може да доведе

²⁷ **Кластер** је географско концентрисање међусобно повезаних компанија, специјализованих добављача, испоручилаца услуга, фирми у сродним индустријама и повезаних институција (нпр. универзитети, агенције за провјеру стандарда, трговинске асоцијације), у посебном пољу у коме се натјечу, али и сарађују.

до озбиљнијих економских ефеката) угрозила стање животне средине и нарушила пејзаж овог подручја.

- Такође, веома су ограничене могућности за развијање озбиљнијих економских активности кориштењем расположивог **ловног и риболовног фонда** општине Костајница. Два су основна разлога. С једне стране, нема ничега у погледу врсте рибе и услова за риболов, што би издвајало Костајницу од других мјеста на ријеци Уни и бројним ријекама у окружењу. Слична констатација важи и за ловни потенцијал подручја. С друге стране, брзим и неконтролисаним развојем ових дјелатности дошло би до озбиљног нарушавања биодиверзитета овог подручја, чиме би био доведен у питање принцип одрживог развоја као темељни принцип интегрисаног развоја руралних подручја.

У сљедећој матрици, у виду синтезе, укрштени су аспекти економске искористивости ресурса и утицаја на животну средину, односно биодиверзитет руралних подручја општине Костајница.

		Економска искористивост	
		Већа	Мања
Утицај на животну средину	Неутралан	<ul style="list-style-type: none"> – Шуме питомог кестена – Плодно пољопривредно земљиште у низинском подручју (за ратарство-сточарство и повртларство) – Брдско-брежуљкасто земљиште (за воћарство и сточарство) 	<ul style="list-style-type: none"> – Експлоатација дијабаза – Експлоатација креде – Природне љепоте Уне и руралних подручја – Културна баштина – Лов и риболов као дио туристичке понуде
	Негативан	<ul style="list-style-type: none"> – Прерада дијабаза – Прерада креде 	<ul style="list-style-type: none"> – Неконтролисан развој лова и риболова као економски мотивисаних активности

7.5. Концепти развоја

Развој руралних подручја општине Костајница у сљедећем периоду треба да буде заснован на принципима интегрисаног развоја и одрживог развоја.

Притом се под **интегрисаним развојем** подразумејева пуна међусобна усклађеност аспеката привредног развоја, друштвеног развоја и очувања животне средине, тако да се међусобно подупиру и појачавају, умјесто да се осујећују и угрожавају.

Принцип **одрживости** такође укључује интегрисани развој, заснивајући се на идеји да природни и људски системи морају да буду регенеративни (обновљиви) и уравнотежени да би трајали. Принцип одрживости интегрише најважније економске, друштвене и аспекте животне средине:

- *економске захтјеве* за динамичном, околишки ефикасном и одрживом локалном привредом, која осигурава просперитет и прилике и за становништво у руралним

подручјима, у којој социјалне трошкове и трошкове заштите околине сnose они који их проузрокују;

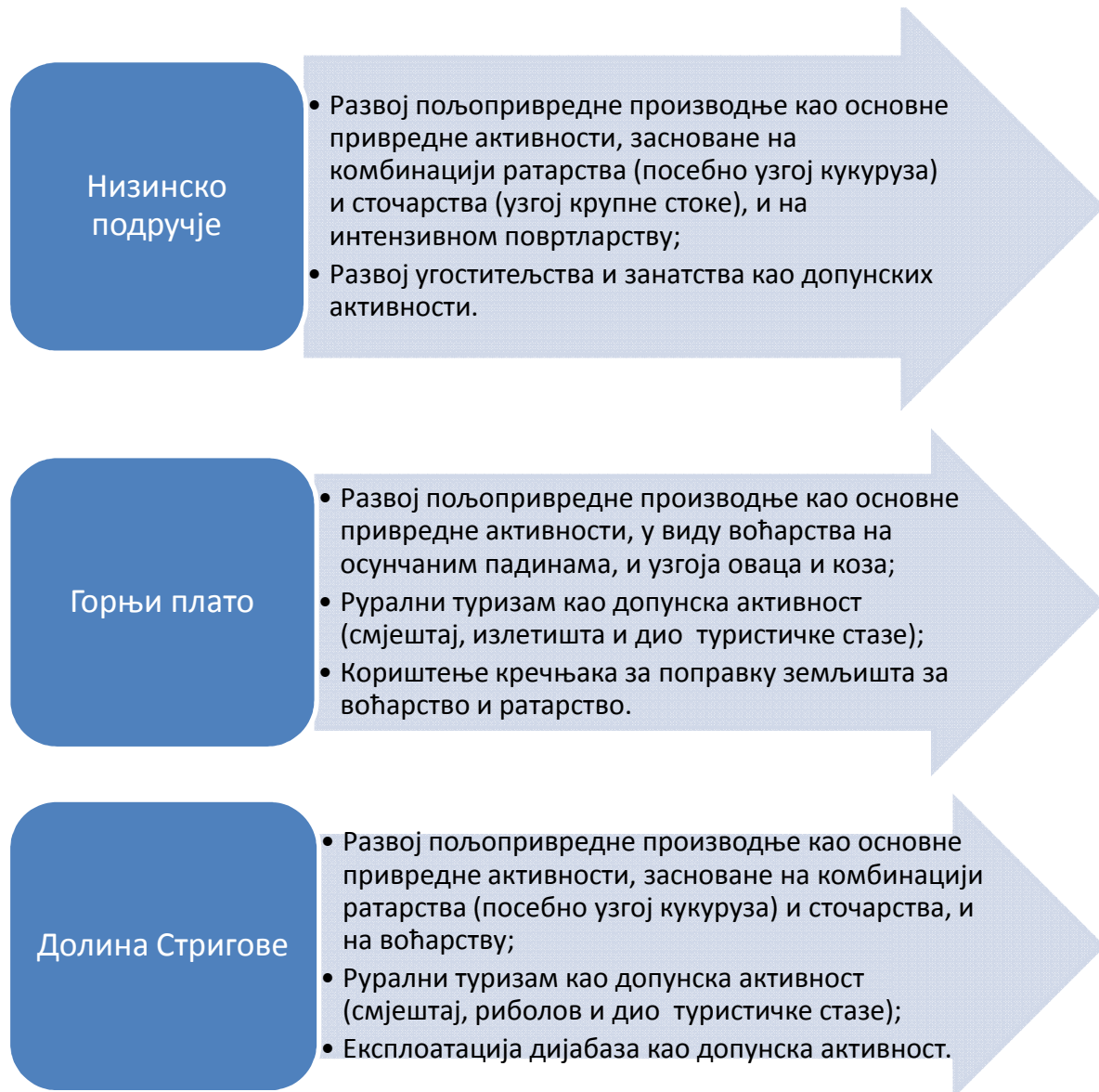
- *социјалне захтјеве* за осигурањем бољих социјалних услова, економских, социјалних и културних права и за рурално становништво;
- *захтјеве животне средине* кроз осигурање да су животно важни природни ресурси кориштени тако да задовољавање садашњих потреба не угрожава могућности будућих генерација да задовоље своје потребе.

Као основни стратешки концепт за развој руралних подручја општине Костајница, препоручује се **стратегија опоравка и обнове**, комбинована са **промотивном стратегијом**. Стратегија опоравка и обнове иначе се користи за реструктурирање руралних подручја и формирање основе за територијалну развојну стратегију, а промотивна стратегија за подручја са великим структурним и демографским проблемима у првим фазама програмских и планских активности²⁸.

При дефинисању концепата развоја руралних подручја у Костајници полази се од тога да је привредни развој основна подлога интегрисаног руралног развоја, а да се развој привредних дјелатности у конкретном руралном подручју првенствено заснива на ослањању на локалне сировинске и људске ресурсе, с једне стране, и еколошкој оправданости планираних активности.

Узимајући у обзир ове одреднице и користећи налазе претходних анализа, посебно анализе ресурса по руралним подручјима, препоручују се сљедећи концепти привредног развоја (Прилог 14. Мапа „Будуће активности у руралном подручју општине“):

²⁸Више о томе у: Василевска, Љиљана: Стратешки приступи руралном развоју – предности и ограничења примене допунских активности, *Просторно планирање у Србији – Актуелне теме*, Републичка агенција за просторно планирање, Београд, 2012.



Уз то, сва три рурална подручја општине Костајница треба да имају прикупљање кестена (и других шумских плодова и љековитог биља), те производњу меда као важну додатну економску активност.

Костајнички кестен-мед, који већ производе пчелари окупљени у Удружење пчелара Кестен-Костајница, може да прерасте у неку врсту локалног, чак регионалног бренда, уколико се обезбиједи улагања и одговарајућа стручна помоћ за развој и промовисање одговарајуће групе производа, те успостави међуопштинска и прекогранична сарадња (нарочито са Цазином и Хрватском Костајницом). У том контексту и Кестенијада, као нека врста већ традиционалног окупљања, може и треба да доживи озбиљнији редизајн, ради јачања њене промотивне и туристичке улоге за Костајницу и шире подручје.

7.6. SWOT анализа

SWOT анализа је нека врста синтезе анализе и служи за то да се, од низа аспеката и детаља обухваћених анализом, у завршници изврши концентрисање на најважније интерне и екстерне факторе. Интерни фактори су притом подијељени у двије категорије:

снаге (или предности) и слабости (или недостаци), а екстерни у прилике (или могућности) и пријетње (или опасности).

У сљедећој табели дат је приказ најважнијих снага, слабости, прилика и пријетњи за развој руралних подручја Костајнице, узимајући у обзир налазе претходних анализа и имајући посебно у виду изложене концепте развоја руралних подручја.

<p>Снаге:</p> <ul style="list-style-type: none"> ✓ Погранични положај; ✓ Најзначајнији комплекс шуме питомог кестена у РС, кестен-мед као аутохтони производ; ✓ Квалитетно пољопривредно земљиште и водни потенцијал у низинском подручју (уз Уну) и долини Стригове; ✓ Погодно земљиште и терен за развој воћарства; ✓ Примјери локалног предузетништва у пољопривредној производњи (воћарство, ратарство-сточарство...) и самоорганизовању (Удружење пчелара); ✓ Стручан и полетан тим у општинској административној служби, расположива стручна подршка за пољопривреду и туризам; ✓ Развијена сарадња са међународним организацијама (UNDP, GIZ, OSCE...); ✓ Интензивирана израда докумената за планско управљање развојем (Стратегија развоја општине, Урбанистички план, ЛЕАП, План управљања отпадом...). 	<p>Слабости:</p> <ul style="list-style-type: none"> • Велике разлике у степену изграђености комуналне инфраструктуре по насељеним мјестима; • Негативан природни прираштај са погоршањем старосне структуре становништва и депопулацијом села; • Нископрофитабилна пољопривредна производња (ратарство, сточарство); • Недостатак практичних пословних и предузетничких вјештина становништва у руралним подручјима; • Ниска примања запосленог становништва (најниже просјечне плате у РС); • Уситњеност посједа • Недостатак средстава у општинском буџету за значајнију стимулацију руралног развоја; • Неадекватно управљање отпадом и отпадним водама (дивље депоније, одвођење оборинских и отпадних вода у водотоке); • Лоша сеоска путна инфраструктура;
<p>Прилике:</p> <ul style="list-style-type: none"> ✚ Изградњом цијеле дионице регионалног пута Р475 до Приједора у знатној мјери би се ријешила путна мрежа у руралним дијеловима Костајнице; ✚ Раст потражње за органиским и традиционалним производима на развијеним тржиштима; ✚ Солидно развијена мљекарска индустрија у непосредном окружењу, са организованим откупом млијека; ✚ Изгледно стварање кластера узгајивача и произвођача воћа и производа од воћа на подручју Приједора, Козарске Дубице и Градишке; ✚ Међуопштинска и прекогранична сарадња на развоју и промовисању кестена и производа на бази кестена 	<p>Пријетње:</p> <ul style="list-style-type: none"> ✧ Наставак економске кризе и све оштрије мјере штедње практично онемогућују спровођење Стратешког плана руралног развоја и Стратегије развоја пољопривреде РС; ✧ Слабија подршка за пољопривреду и рурални развој у РС и БиХ у односу на земље у окружењу; ✧ Знатно отежан приступ и пласман производа на тржиште Хрватске након њеног пуноправног чланства у ЕУ; ✧ Заостајање БиХ у процесу европских интеграција и отежан приступ ИПА фондовима; ✧ Споро усаглашавање домаћег законодавства са релевантним међународним протоколима, стандардима и конвенцијама

<p>(брендирање кестен-меда као аутохтоног производа);</p> <ul style="list-style-type: none"> ✚ Формирање неке врсте регионалне туристичке понуде, у виду тзв. „путева културне и природне баштине“ или „тематских путева“ (Уна, кестен...); ✚ Активније кориштење постојећих ИПА фондова (посебно прекогранични пројекти); активирање компоненте 5 (за рурални развој) са добијањем статуса земље-кандидата; ✚ Пресељење дијелова (прехранбене) индустрије из Хрватске у Босну и Херцеговину због услова пословања у ЕУ и приступа тржишту СЕФТА земаља. 	<ul style="list-style-type: none"> ✧ Загађење природних ресурса услед недостатка система за збрињавање отпада и отпадних вода; ширење загађења насталих изван општине; ✧ Отежана сарадња на релацији Република-Општина због различитих политичких опција на власти.
---	---

Логика примјене SWOT анализе је сљедећа:

- треба у што већој мјери искористити постојеће снаге за будући развој;
- уочене слабости треба неутрализовати или временом унаприједити;
- уочене прилике у окружењу треба искористити, првенствено у комбинацији са постојећим интерним снагама;
- уочене или наговјештене пријетње треба избјећи или минимизирати њихов утицај.

8. СТРАТЕШКИ ДИО ПРОГРАМИРАЊА РАЗВОЈА

У овом дијелу се најприје наводе стратешки оријентирани из Стратегије развоја Костајнице за период 2011-2020. година. У сљедећем кораку се, у складу с њима, дефинишу општи развојни циљ и стратешки циљеви развоја руралних подручја, који се, онда, трансформишу у одговарајуће приоритетне циљеве и мјере. Дат је кратак опис приоритетних циљева и мјера, те програма и пројеката који из њих произлазе. На крају је дата синтетска матрица развоја руралних подручја општине Костајница.

8.1. Стратешке одреднице и циљеви

Осим налаза претходне анализе, за формулисање стратешке платформе и програма развоја руралних подручја општине Костајница неопходно је преузети основне оријентире из усвојене Стратегији развоја Костајнице за период 2011-2020. година.

⇒ У Стратегији развоја Костајнице су два одабрана стратешка фокуса (од укупно пет) релевантна првенствено за рурална подручја општине:

- *искористити потенцијале у пољопривреди; и*
- *јачати међуопштинску сарадњу (Уна/туризам/екологија, стварање регионалног бренда производа од кестена).*

⇒ Знатан дио визије развоја Костајнице до 2020. године релевантан је и за рурална подручја: *Костајница као раскршће и центар прекограничне и међуопштинске сарадње... лидер у увођењу савремених технологија у областима дрвопрераде, ..., производње здраве хране, центар ловног и риболовног туризма, средина угодна за живот и одмор, која привлачи туристе и која се истиче... традицијом и природним ресурсима.*

⇒ Преглед стратешких и оперативних циљева, релевантних и за развој руралних подручја Костајнице:

Стратешки циљеви:	Оперативни циљеви:
1. Креирање повољног окружења за развој привреде и пољопривреде	<ul style="list-style-type: none"> • Развијена производња здраве хране (пољопривреда, воћарство, стакленици) до 2014. године • Изграђени капацитети за прераду пољопривредних производа до 2015. године
2. Уређена престижна инфраструктура	<ul style="list-style-type: none"> • Повећана покривеност квалитетним водоснабдијевањем на 85 % становништва општине до 2016. године • Регулисано 75% отпадних и оборинских вода до 2015. године • Реконструисани постојећи канали и одводња површинских вода до 2015. године • Осигурано задовољство грађана и пословне заједнице унапређеном инфраструктуром до 2016. године
3. Створен угодан амбијент за живот и одмор у отвореној и еколошкочистој средини	<ul style="list-style-type: none"> • Унапређена еколошка едукација до 2015. године • Уведен систем селективног прикупљања и збрињавања отпада и уклоњено 70% дивљих депонија до 2013. године • Развијен туризам (угоститељска дјелатност и транзитни

	туризам) до 2014. године
4. Реализовани потенцијали прекограничне и међуопштинске сарадње и трговине	<ul style="list-style-type: none"> • Израђена стратешка просторно - планска и еколошке документација до 2013. године • Створен центар прекограничне и међуопштинске сарадње и трговине до 2016. године

На основу овако постављеног стратешког оквира, дефинисан је општи развојни циљ за рурална подручја општине Костајница, у сљедећем облику:

Узорном примјеном концепта одрживог развоја рурална подручја постају све виталнији и привлачанији дио општине Костајница, доприносећи њеном уравнотеженијем развоју и стварању амбијента уносног за пословање и угодног за живот и одмор.

У складу са овако постављеним општим развојним циљем, дефинисана су три стратешка циља развоја руралних подручја општине Костајница:

- 1. Привредна ревитализација руралних подручја;**
- 2. Побољшање квалитета живота у руралним подручјима;**
- 3. Одрживо управљање природним ресурсима и културно-историјском баштином.**

Стратешки циљеви имају јасна секторска упоришта: први циљ оцртава главни правац дјеловања у погледу економског развоја руралних подручја, други у погледу друштвеног развоја, саобраћајне, техничке и комуналне инфраструктуре, а трећи у погледу животне средине. С друге стране, ови циљеви су међузависни, са дјелимичним преклапањем и снажним интеракцијама, како је приказано на сљедећој слици.



Привредна ревитализација је кључна полуга за побољшање квалитета живота, али је одређени ниво побољшања инфраструктуре предуслов за озбиљније пословне инвестиције и подухвате. Привредној ревитализацији може значајно да допринесе валоризација и економско ефектуирање природне и културно-историјске баштине, прије свега кроз туризам, али тежња ка привредној ревитализацији нипошто не смије бити

слијепа у погледу захтјева за одрживим кориштењем баштине и таквим управљањем ресурсима, које првенствено води рачуна о очувању животне средине.

У односу на стратешке циљеве дефинисане у актуелној Стратегији развоја Костајнице, видљиво је да су стратешки циљеви развоја руралних подручја усклађени са прва три стратешка циља развоја цијелог подручја Костајнице.

Циљ привредне ревитализације руралних подручја уклапа се у циљ креирања повољног окружења за развој привреде и пољопривреде.

Циљ побољшања квалитета живота у руралним подручјима уклапа се у циљ уређене престижне инфраструктуре.

Циљ одрживог управљања природним ресурсима и културно-историјском баштином у знатној мјери се уклапа у циљ стварања угодног амбијента за живот и одмор у отвореној и еколошки чистој средини.

Потенцијали међуопштинске и прекограничне сарадње, који су у Стратегији развоја Костајнице постављени у ниво четвртог стратешког циља, овдје се посматрају првенствено као једно од најважнијих средстава за остваривање циљева руралног развоја.

Однос између општег развојног циља циља руралних подручја, који је формулисан трансформацијом визије развоја цијеле општине Костајница на њена рурална подручја, и стратешких циљева развоја руралних подручја, те међусобни однос стратешких циљева, може се приказати на сљедећи начин:



8.2. Приоритетни циљеви и мјере

⇒ **Привредна ревитализација руралних подручја**, као први стратешки циљ, оствариће се реализацијом сљедећих приоритетних циљева и мјера:

Циљеви:	Мјере:
1.1. Развој пољопривредне производње као основне привредне активности у руралним подручјима	1.1.1. Подршка развоју ратарства и сточарства 1.1.2. Подршка развоју воћарства 1.1.3. Подршка развоју повртларства 1.1.4. Информациона и пројектна подршка пољопривредним газдинствима
1.2. Стварање аутохтоног костајничког производа	1.2.1. Подршка развоју костајничког кестен-меда као аутохтоног брэнда 1.2.2. Подршка истраживању и развоју других производа од кестена и кестен-меда 1.2.3. Привлачење инвестиција
1.3. Развој допунских привредних активности у руралним подручјима	1.3.1. Подршка развоју сеоског туризма 1.3.2. Подршка очувању и промоцији старих заната и обичаја

Мјере подршке развоју пољопривредне производње имаће своје јасне територијалне фокусе, мада неће бити ограничене само на одређена рурална подручја општине Костајница, јер се ради о релативно малом простору. Притом су територијални фокуси мјера вођени природним ресурсима подручја и већ постојећим економским активностима на одређеном подручју.

Подршка развоју ратарства комбиноваће се са подршком развоју сточарства, јер ратарска производња представља главну улазну компоненту за сточарство. У низинском подручју општине и у долини Стригове посебно ће се подстицати узгој кукуруза и узгој крупне стоке, док ће фокус подршке за горњи плато бити узгој оваца и коза. Ова мјера, кроз одговарајуће програме и пројекте, треба да резултира стварањем „критичне масе“ малих и средњих фарми, које остварују довољан ниво профитабилности и запошљавања, претежно у виду породичног бизниса (газдинства).

Подршка развоју воћарства усмјерава се првенствено на воћњаке јабуке, крушке и шљиве, али није ограничена само на њих, већ може да се проширити и на друге врсте воћа које има своју економску и еколошку оправданост (нпр. малина). Територијални фокус ове врсте подршке је горњи плато, и то посебно осунчане падине. Ако се за посљедњих десет година, од 2002. године, број хектара под интензивним засадима воћа повећао са 1 на 20, и то без значајнијих подстицаја и подршке, онда би већа и организованија подршка у сљедећем стратешком периоду требало да доведе до сталног и значајног повећања броја хектара земљишта под интензивним засадима воћа, са позитивним утицајем на приходе газдинстава и запошљавање, претежно сезонског карактера.

Подршка развоју повртларства усмјерава се на развој интензивне повртларске производње и пластеничку производњу, како би се осигурало стварање прихода за газдинства која се одлучују за ову врсту економске активности. Територијални фокус ове врсте подршке је низински дио општине, гдје се налази и најквалитетније обрадиво земљиште, а очекивани ефекат примјене ове мјере је стварање „критичне масе“ породичних газдинстава која остварују довољне приходе узгојем поврћа.

Информациона и пројектна подршка пољопривредним газдинствима треба да омогући и олакша приступ средствима за подстицај и подршку која се обезбјеђују изван општине Костајница, из других домаћих и међународних извора. Њоме треба да буду обухваћена сва пољопривредна газдинства на територији општине, којима се обезбјеђује правовремена информација о доступности одређених средстава и условима за њихово кориштење, те пружа неопходна подршка за припрему апликације, односно пројекта, уколико то сама газдинства нису у стању да ураде.

Мјере подршке стварању аутохтоног костајничког производа усмјеравају се првенствено на кестен и производе од кестена. Односе се на цијело подручје општине, а главно тежиште подршке је костајнички кестен-мед, са другим изведеним производима. Осим подршке за већу и квалитетнију производњу, мјерама треба да укључе маркетиншку подршку и стварање регионалног брэнда, укључивање у одговарајуће домаће и међународне ланце вриједности, и сл. Други дио мјера подршке односи се на истраживање и развој нових производа, првенствено на бази кестена, те привлачење инвестиција у преради кестена, које би требале да резултирају побуђивањем новог циклуса инвестирања код заинтересованог локалног становништва. При свему томе, треба у највећој могућој мјери искористити потенцијал и пројекте међуопштинске и прекограничне сарадње, са општинама које располажу истом врстом ресурса и имају сличне намјере. Тек тако се може створити и тржишни брэнд, с једне стране, и „критична маса“ локалних произвођача, с друге стране.

Мјере подршке развоју допунских привредних дјелатности у руралним подручјима усмјеравају су, првенствено, на сеоски и излетнички туризам у подручју горњег платоа и долине Стригове, те на очување и промоцију старих заната и обичаја на цијелом руралном подручју, као и на комбиновање ових двају група активности. У Стратегији туризма Републике Српске 2010-2020. препоручен је низ мјера за развој сеоског туризма у сличним подручјима: *идентификовање потенцијалних зона развоја сеоског туризма; обезбјеђење услова за носиоце развоја овог вида туризма (доступност информација, асистенција, субвенције); формирање програма за едукацију и тренинг за постојеће и потенцијалне учеснике у пружању услуга сеоског туризма, и сл.*

У селима се још увијек могу наћи људи који знају занате које је потиснула индустријска производња, а поткозарска села чувају дугу традицију и народне обичаје Поткозарја, који су се овдје баштинили вијековима. Пријети опасност да се ти занати и обичаји временом потпуно забораве. И у овом случају треба у највећој мјери искористити прилике које пружа међуопштинска и прекогранична сарадња.

⇒ **Побољшање квалитета живота у руралним подручјима**, као други стратешки циљ, оствариће се реализацијом сљедећих приоритетних циљева и мјера:

Циљеви:	Мјере:
2.1. Унапређење физичке инфраструктуре	2.1.1. Подршка изградњи приоритетне путне инфраструктуре 2.1.2. Подршка изградњи остале приоритетне инфраструктуре
2.2. Побољшање доступности и квалитета јавних услуга	2.2.1. Побољшање доступности и квалитета услуга за млађе становништво 2.2.2. Побољшање доступности и квалитета услуга за старије становништво

Главни приоритет у погледу саобраћајне инфраструктуре је наставак изградње регионалног пута Р-475 (Костајница – Приједор). Његовом изградњом у дијелу општине Костајница већина насеља у руралним подручјима биће квалитетним путем повезана са урбаним центром општине. Уз то, преостаће да се асфалтним путем повежу Календери, Гумњани и Мраово поље са центром општине, што не би требало да представља превелико оптерећење за општински буџет у наредних неколико година, јер се ради о укупно двадесетак километара пута.

Главни приоритет руралних подручја у погледу остале инфраструктуре, посебно у подручју горњег платоа и долине Стригове, је модернизација електричне мреже, која је недовољне снаге, у знатној мјери дотрајала и непоуздана, са честим кваровима и прекидима у снабдијевању.

Што се тиче побољшања доступности и квалитета јавних услуга, треба одабрати одговарајуће приоритете у складу са интересима млађег становништва, како би се њихова бројност у селима одржала и временом расла, те приоритете у складу са потребама старијег становништва, које тренутно чини већину становништва руралних подручја. Притом треба водити рачуна о томе да се изврше унапређења која су изводива у уским оквирима постојећих општинских средстава, настојећи да се укључе и други актери из јавног, приватног и невладиног сектора, те донаторске заједнице.

⇒ **Одрживо управљање природним ресурсима и културно-историјском баштином**, као трећи стратешки циљ, оствариће се путем сљедећих приоритетних циљева и мјера:

Циљеви:	Мјере:
3.1. Очување животне средине	3.1.1. Управљање отпадом 3.1.2. Уређење и заштита водотокова и канала 3.1.3. Очување биодиверзитета
3.2. Очување и промоција културно-историјске баштине	3.2.1. Вредновање културно-историјске баштине 3.2.2. Заштита баштине 3.2.3. Промоција баштине

Мјерама управљања отпадом треба да се ријешу основни проблем дивљих депонија у руралним подручјима, узрокован, прије свега, недостатком мјеста за одлагање отпада и непокривеношћу ових подручја организованим прикупљањем и одвозом смећа. Овај проблем је обрађен у Плану управљања отпадом за период 2012-2017. година, гдје је наведено десет дивљих депонија, углавном уз локалне путеве и водотокове, од тога девет у руралним подручјима. Акционим планом су предвиђене одговарајуће мјере, којима се комбинује проширење услуге организованог прикупљања и одвожења отпада и на рурална подручја са подизањем свијести локалног становништва о заштити околине.

Мјерама уређења и заштите водотокова и канала треба да се постигне двострука сврха: с једне стране, да се плодно земљиште уз водотокове и канале заштити од плављења, нарочито од бујица, а да се, с друге стране, водотокови заштите од неконтролисаног загађивања отпадним материјама.

Мјерама очувања биодиверзитета треба да се заштите првенствено јединствена природна богатства овог подручја, која чине шуме питомог кестена. Уз то, и друга флора и фауна у руралним подручјима, која обogaђује биолошку разноликост Костајнице, треба да се заштити, очува и промовише, како је и наговијештено Локалним еколошким акционим планом (ЛЕАП-ом) за период 2012-2017.

Очување и промоција културно-историјске баштине, која је у руралним дијеловима неиспитана, неуређена, незаштићена и неповезана, треба да се осигура постепено, кроз мјере које временски слиједе једна другу. Ради се о активностима у којима, у првој фази, кључну улогу треба да одигра Републички завод за заштиту културно - историјског и природног наслеђа РС, истраживањем локалитета и израдом одговарајуће студије валоризације културно-историјске баштине општине Костајница. Активности друге фазе, које се односе на физичку и техничку заштиту локалитета, проистећи ће из налаза и препорука те студије. Тек у трећој фази може се очекивати постепено укључивање одабраних локалитета и садржаја културно-историјске баштине у промоцију туристичког потенцијала општине Костајница.

8.3. Програми и пројекти

При избору пројеката, који су онда обједињени у одговарајуће програме, тежиште је било на одређивању тзв. каталитичких пројеката у оквиру сваког програма, који могу да имају ефекат полуге на остварење приоритетних и стратешких циљева развоја руралних подручја, превазилазећи домене појединачних мјера.

Програм развоја пољопривредне производње

Каталитички пројекат, са ефектом полуге за *привредну ревитализацију руралних подручја* Костајнице, и најутицајнији и најзахтјевнији пројекат за реализацију приоритетног циља *развоја пољопривредне производње као основне привредне дјелатности руралних подручја* је «Успостављање револвинг фонда за подршку развоју пољопривреде». Ради се о робно-новчаном фонду, у који општинска административна служба издваја око 3% годишњег буџета (годишње 50.000-60.000 КМ), настојећи да привуче и дио средстава из других извора (предузећа заинтересована за откуп, Министарство пољопривреде, шумарства и водопривреде РС, донаторска средства), како би се обезбиједио годишња улагања у

оперативни обртни фонд од око 100.000 КМ у првом четворогишњем циклусу. Фонд би био усмјерен на стварање «критичне масе» пољопривредних произвођача у руралним подручјима, првенствено за сточарство (говедарство и овчарство), воћарство и повртларство, јер се у њима може да обезбиједи производња и пласман пољопривредних производа на тржиште. Средства из фонда се пласирају у робном облику (у виду јагњади или телади, те садница воћа и поврћа), а поврат средстава се врши у робном облику за сточарство, а у новчаном облику за воћарство и повртларство, у циклусима који су временски оптимално прилагођени свакој врсти узгоја и производње. Одговарајућим једноставним правилима и процедурама (обавеза подношења реалистичног пословног плана уз захтјев за добијање средстава, позитивна оцјена задужених инжењера пољопривреде по обављеном теренском увиду, забрана препродаје добијених робних средстава у периоду задужења, и сл.) треба осигурати правилно додјеливање и кориштење средстава фонда. Комбиновањем подстицаја путем овог фонда са средствима подстицаја ресорног министарства може да се оствари синергија ефеката, тако да се за у овом стратешком периоду формира «критична маса» произвођача у овим кључним пољопривредним гранама, са довољим нивоом профитабилности и запошљавања, претежно у виду породичног бизниса (газдинства). Важно је истаћи да у општинској административној служби постоји одличан тим инжењера пољопривреде, специјализованих и за сточарство и за воћарство и за повртларство, који може да разради пројекат, уз минималну спољну помоћ, те да га квалитетно и ефикасно реализује.

Други предвиђени вид подршке развоју пољопривредне производње усмјерен је на сва пољопривредна газдинства, у свим подручјима општине Костајница. Подршка развоју пољопривредног предузетништва од стране општинске административне службе била би усмјерена првенствено на повећање доступности средстава из других извора, осим општинских. Састојала би од *сталне информативне и стручне подршке пољопривредним газдинствима*, која би се одвијала на сљедећи начин:

- Прво, потребно да се направи интерактивна база података о свим индивидуалним пољопривредним газдинствима, фармама и задругама у свим дијеловима општине. База треба да укључи све релевантне податке и да буде софтверски ријешена тако да омогућује брза претраживања по задатим параметрима. У стварању базе треба остварити сарадњу са АПИФ-ом, који ради на евидентирању пољопривредних газдинстава, а по потреби треба организовати и попис тих газдинстава. База би била формирана и ажурирана од стране општинског тима за пољопривреду.
- Паралелно, у оквиру истог тима треба да се обезбиједи стално праћење свих расположивих програма подршке за пољопривреду и рурални развој. Када се појави прилика за локалне пољопривредне произвођаче, врши се брзо претраживање базе и идентификација оних који задовољавају критеријуме за добијање помоћи.
- Након тога, сви подобни произвођачи се обавјештавају о прилици и условима за добијање помоћи. Онима којима треба и помоћ у припреми апликације, та се помоћ обезбјеђује.

Процјене настале на основу сличних пракси у другим срединама говоре да се, уз мала улагања у стварање базе података и обезбјеђивање сталне информативне и стручне подршке, на овај начин могу у најмању руку удвостручити средства која општине издвајају за подршку пољопривреди.

Осим олакшавања приступа средствима финансијске подршке из других извора за предузетнике у пољопривредној дјелатности, важна улога општинског тима за пољопривреду и општинског развојног тима биће и у олакшавању укључивања ових предузетника и њихових удружења у домаће²⁹ и међународне пројекте³⁰ који пружају напредни ниво стручне подршке, посебно оне који се односе на подршку развоју кластера и унапређивању ланаца вриједности у пољопривредно-прехранбеној производњи, са фокусом на ојачавање тренутно слабијих карика у ланцима вриједности (развој производа и технологија, канали дистрибуције, и сл.) и настојањем да се подигне ниво прераде и удио додатне вриједности у овој врсти производње. Дио те подршке биће усмјерен и на одговарајућу сертификацију фирми (НАССР стандарди) и земљишта (за органску производњу), прије свега кроз помоћ заинтересованим предузетницима да се кандидују за кориштење средстава и пројеката који имају такве намјене.

У ове пројекте треба укључивати, кад год је то могуће и колико год је могуће, Пољопривредни институт из Бање Луке, како би развили капацитети и створили обрасци продуктивне сарадње са пољопривредним предузетницима. У развијенијој фази сарадње може да се ради и на примјени нових метода производње или чак развоју и производњи нових сорти.

Програм стварања аутохтоног брэнда

Пројекат „Брендирање кестен-меда као аутохтоног костајничког производа“ треба да обухвати и усклади три основне групе активности:

- активности верификације ширег подручја, које обухвата дијелове Крајине и Поуња, као подручја питомог кестена и производње аутохтоног кестен-меда;
- активности технолошке стандардизације кестен-меда и изведених производа; и
- активности маркетиншке стандардизације, промоције и брендирања костајничког кестен-меда.

Ради се о пројекту који би требало разрадити и имплементирати као међуопштински и прекогранични пројекат, користећи одговарајуће расположиве фондове. Локални носилац припреме и имплементације пројекта може да буде Друштво пчелара Кестен из Костајнице, уз подршку општинске административне службе – општинског развојног тима. За разраду пројекта може да се искористи помоћ GIZ-а, кроз пројекат SLS, и UNDP-а, кроз пројекат ILDP2, у 2013. години. За финансирање тако припремљеног пројекта првенствено треба искористити фонд за прекограничну сарадњу (СВС) у оквиру IPA фондова.

²⁹Ради се првенствено о пројектима које покреће и води Јединица за координацију пројеката у пољопривреди Министарства пољопривреде, шумарства и водопривреде.

³⁰Такав је, на примјер, актуелни пројекат ФАРМА, финансиран од стране Америчке агенције за међународни развој (USAID) и Шведске агенције за међународни развој (SIDA).

Други важан пројекат, који треба да омогући у дугом року стварање тзв. јединствене конкурентске предности Костајнице, неопходне за препознатљивост и надметање у глобалној тржишној утакмици, је пројекат „Интегрисана подршка иновативној примјени кестена“.

Пројекат треба да иницира и организује различите активности које могу да доведу до низа нових идеја о примјени кестена, првенствено у кулинарству, посластичарству и прехрани уопште, кроз креативно укључивање низа специјалиста и практичара из различитих области и различитих дијелова земље и окружења. Укључивање може да се организује виртуелно, путем друштвених мрежа, са специфичним дизајном и промоцијом, и реално, организовањем радионица, округлих столова, и сл. И овдје је препоручљива сарадња са Пољопривредним институтом из Бање Луке, те неком од креативних агенција из окружења. Добро би било да се, у склопу пројекта, изврши редизајнирање традиционалне манифестације Кестенијада, како би се она обогатила организовањем поменутих радионица, округлих столова, такмичењем и промовисањем најбољих и најзанимљивијих идеја и иновација у вези са примјенама кестена.

Што се тиче иницирања и припреме пројекта, препоручује се окупљање млађих локалних ентузијаста, који би могли да формирају специјализовану невладину организацију са јасно дефинисаном мисијом и програмом, који би се практично односили на овај пројекат. Иницијалну подршку, а и подршку у каснијим фазама, треба да пружи општинска административна служба. Уколико се буде успјешно водио, пројекат/организација може да осигура довољне изворе финансирања, укључујући самоодрживост, у року од 3-4 године.

У перспективи, оба ова пројекта треба да стратешки усмјере интерни и екстерни маркетинг општине Костајница као мјеста гдје се кестен користи креативније и квалитетније него другдје.

Успјешно остваривање ова два пројекта ствара неопходне претпоставке за фокусирање општинског вођства и ресурса на привлачење и подстицање инвестиција у привредно корисну и иновативну прераду кестена и производа од кестена, са циљем да се у новој пословној зони отворе 1-2 погона која би запошљавала 30-50 радника, и, истовремено, покренула циклус низа мањих приватних инвестиција у предузетничким домаћинствима у руралним подучјима Костајнице.

Програм развоја сеоског туризма

Програм развоја туризма у општини Костајница, посебно у њеним руралним дијеловима, састоји се од низа постепених, међусобно усклађених активности/пројеката, и интерно и екстерно оријентисаних, који могу да дају одређени, у сваком случају скромнији ефекат у погледу стицања прихода и (само)запошљавања сеоског становништва, и то тек у дужем временском периоду.

Пројекат „Туристичка промоција блага Уне и кестенових шума“ треба да учини шире регионално подручје туристички привлачним и да га уврсти у одговарајуће руте туристичких оператера. Ради се, свакако, о пројекту које је најпогоднији за

прекограничну и међуопштинску сарадњу. За разраду пројекта може да се искористи помоћ UNDP-а, кроз пројекат ILDP2, у 2013. години. За финансирање тако припремљеног пројекта првенствено треба искористити фонд за прекограничну сарадњу (СВС) у оквиру IPA фондова.

Паралелно, треба да се развије пројекат „Стварање огледних примјера сеоског туризма у Костајници“, којим треба да се подржи стварање најмање три домаћинства која се баве сеоским туризмом, избором најзаинтересованијих и најизводивијих од заинтересованих домаћинстава за овај вид туризма. Пројекат треба да им пружи стручну и финансијску помоћ да уреде своја имања у традиционалном стилу, да модернизују унутрашњост старинских традиционалних кућа од дрвета савременом опремом, да се оспособе за пружање услуга активног одмора (рад у домаћинству, храњење животиња, косидбу, сушење сијена, брање воћа, и слично), те да приближе своје услуге потенцијалним корисницима.

Ови пројекти треба да буду усклађени са пројектима „Бицикличка рута“ (међуопштински пројекат) и „Пјешачка рута“, који би пролазили кроз села костајничке општине, са пројектним активностима које би обухватале идентификацију прецизних рута, скенирање терена и утврђивање његових геоморфолошких карактеристика, обиљежавање руте стандардном сигнализацијом и прецизну идентификацију локација за одмор и локација за освјежење и оброке, тј. укључивање заинтересованих сеоских домаћинстава у пружање тих услуга.

Активностима у оквиру пројекта „Костајнички стари занати и обичаји“ треба да се прикупи, обједини и сачува за будуће генерације памћење, које је још увијек доступно код старијих становника у сеоским подручјима, о старим занатима и обичајима овог краја, те да се на погодан начин угради у будућу понуду сеоског туризма. Ради се о осмишљеном, систематичном и организованом прикупљању сачуваних дијелова опреме и алата који су се користили у старим занатима (ковачки, казанџијски, обућарски, ткачки и сл.), те биљежења технологије рада, имена мајстора који су се тиме бавили, и свих других детаља који су везани за занате који изумиру или су већ изумрли. Након прикупљања и визуелног уређивања, материјал се у различитим формама представља и уграђује у понуду сеоског туризма Костајнице. На сличан начин организују се и активности у вези са старим народним обичајима, укључујући и стара јела овог краја. И у овом случају ради се о пројекту који је веома погодан за међуопштинску и прекограничну сарадњу.

Носилац пројеката у оквиру Програма развоја сеоског туризма треба да буде Туристичка организација општине Костајница, уз пуну подршку осталих актера, од општинске административне службе и заинтересованих сеоских домаћинстава, преко невладиног сектора, до Средњошколског центра.

Програм унапређења физичке инфраструктуре

Овај програм чине два приоритетна пројекта, изградња регионалног пута Р-475 за Приједор и модернизација електро-енергетске мреже у руралним подручјима општине Костајница. Саставни дио програма је и повезивање асфалтним путем Календера, Гумњана и Мраова поља са центром општине.

Пут Р-475 је 2009. године уврштен у програм Владе РС за изградњу нове и реконструкцију и модернизацију постојеће путне мреже. Изградњом овог пута у дијелу општине Костајница постигло би се да сва насељена мјеста у руралним подручјима, укључујући и Побрђане, а осим Календера, Гумњана и Мраова поља, буду повезана квалитетним асфалтним путем са центром општине. Носилац финансирања и имплементације овог пројекта је ЈП Пuteви РС.

Како је претходна анализа показала, нема значајне међусобне интеракције између насеља у руралним подручјима, па нема ни потребе да се реконструишу путеве између њих. Ресурсе треба сконцентрисати на квалитетно инфраструктурно повезивање тих насеља са центром општине, пошто је комплетна интеракција усмјерена на том правцу. Стога преостаје да се, током сљедећег четворогодишњег циклуса, из општинског буџета постепено исфинансира *асфалтирање локалних путева према Календерима, Гумњанима и Мраову пољу*. Носилац активности пројектовања и имплементације ових захвата је Одсјек за урбанизам и стамбено-комуналне послове општине Костајница.

Приоритетни пројекат у погледу техничке инфраструктуре је *модернизација електро-енергетске мреже у руралним подручјима*. Овај захват треба да обухвати реконструкцију постојећих и изградњу нових трафостаница, са већом снагом, замјену дотрајалих дрвених бандера и преносне мреже. Носилац активности пројектовања и имплементације ових захвата је ЈП Електродистрибуција РС, а за иницирање активности је задужен Одсјек за урбанизам и стамбено-комуналне послове општине Костајница.

Програм побољшања јавних услуга

За *млађе становништво* првенствено треба да се обезбиједи *приступ интернету*, који би на одређеним локацијама окупљања (нпр. друштвени домови, школе) био бесплатан, са осталом неопходном опремом и садржајима (нека врста сеоског интернет-кафеа), како би се створиле физичке претпоставке за креативно окупљање и дружење младих, које би временом могло да резултира и новим пројектима и садржајима. За овај пројекат треба обезбиједити и подршку Министарства породице, омладине и спорта РС, те спонзорство Телекома РС, којим би ова компанија показала своју друштвену одговорност и осјетљивост за проблеме руралних подручја. Носилац пројекта треба да буде Одсјек за привреду и друштвене дјелатности.

Што се тиче старијег становништва, као приоритет препозната је потреба за организованим периодичним *теренским обиласцима и прегледима од стране здравствених тимова*, са теренском доставом лијекова. Такође, као нека врста *повремене помоћи старијим домаћинствима*, у периодима када им је помоћ у домаћинству најпотребнија (припрема за зиму, прољетњи и јесењи радови...), треба да се таква помоћ и обезбиједи, првенствено ангажовањем незапосленог млађег становништва из Костајнице, путем Завода за запошљавање, уз минималну накнаду. Подршку оваквим акцијама треба да да и општинска административна служба и предузећа из Костајнице, показујући тако своју друштвену одговорност. Носилац пројекта треба да буде Одсјек за привреду и друштвене дјелатности.

Уз ове двије групе активности, препоручује се *увођење годишњег испитивања потреба и интереса становништва у руралним подручјима*, кориштењем и комбиновањем техника анкетања, интервјуисања и организовања фокус-група, настојећи да се идентификују

специфичне потребе старосних и полних категорија становништва. На основу налаза тих испитивања треба креирати мјере подршке у наредном периоду.

Програм очувања животне средине

У оквиру овог програма треба разрадити и реализовати мјере и пројекте скициране у документима План управљања отпадом и ЛЕАП, оба за период 2012-2017. година, и то у дијеловима који су релевантни за рурална подручја.

У погледу *управљања отпадом*, очекује се да практично отпочне провођење организованог прикупљања отпада и у руралним подручјима, за шта се тренутно врши набавка потребних контејнера и камиона, финансираних из средстава које је донирала SIDA.

У погледу *уређења водотокова и канала* и заштите, нарочито од бујица, треба да се утврде критичне тачке, гдје долази до повремених плављења којим су угрожена домаћинства и приходи пољопривредних газдинстава, те радити на отклањању узрока, спровођењем акција чишћења и евентуалног проширивања водотокова и канала на тим тачкама. Гдје се проблеми не могу ријешити чишћењем, проширивањем и продубљивањем, треба предложити методе стабилнијег и дугорочнијег рјешавања проблема.

Паралелно са активностима управљања отпадом и уређења водотокова и канала, треба наставити са активностима *подизања еколошке свијести* код локалног становништва, предвиђеним и у Стратегији развоја општине Костајница и оба изведена плана, Плана управљања отпадом и ЛЕАП-а. Ради се, прије свега, о активностима обуке и промоције принципа одрживости и непроцјењиве вриједности чисте и здраве животне средине.

Очување природне разноликости руралних подручја треба да се изведе кроз два међусобно усклађена пројекта, један за флору, а други за фауну овог подручја. Посебно мјесто притом треба да имају шуме питомог кестена, јер представљају специфичну одлику и идентитет овог мјеста. Оба пројекта су веома погодна за разраду и имплементацију путем међуопштинске и прекограничне сарадње, кориштењем средстава из одговарајућих IPA фондова.

Програм очувања и промоције културно-историјске баштине

Овај програм захтијева стрпљив, предан и дуготрајан рад, а успјех ће зависити првенствено од тога колико брзо и квалитетно ће бити заинтересован и укључен Републички завод за заштиту културно - историјског и природног наслеђа РС.

У првом реду, треба урадити све што је потребно да Републички завод за заштиту културно - историјског и природног наслеђа РС узме у обзир археолошке локалитете (првенствено Римске талионице жељеза - Бришевици, Мракадол; Градина, средњовјековни град - Маринковићи, Тавија и Оштра главица, праисторијско и средњовјековно насеље - Мракадол) и укључи их при изради *Валоризационе студије културно - историјског наслеђа општине Костајница*, чија се израда препоручује и у нацрту Урбанистичког плана општине Костајница. Треба настојати да ова студија обухвати и локалитете у рауралним подручјима, а не само културна добра и споменике у урбаном дијелу општине. На основу налаза и препорука студије, потребно је спровести *мјере техничке и физичке заштите* ових објеката, а потом их постепено промовисати и

укључивати у одговарајуће видове *организованог туризма* (културно-манifestациони, сеоски, еко туризам и излетнички туризам).

8.4. Матрица развоја руралних подручја општине Костајница

Општи развојни циљ руралних подручја:

Узорном примјеном концепта одрживог развоја рурална подручја постају све виталнији и привлачнији дио општине Костајница, доприносећи њеном уравнотеженијем развоју и стварању амбијента уносног за пословање и угодног за живот и одмор.

Стратешки циљеви:

1. Привредна ревитализација руралних подручја

2. Побољшање квалитета живота у руралним подручјима

3. Одрживо управљање природним ресурсима и културно-историјском баштином

Приоритетни циљеви и мјере:

<u>1.1. Развој пољопривредне производње</u>	<u>1.2. Стварање аутохтоног костајничког производа</u>	<u>1.3. Развој допунских привредних активности</u>	<u>2.1. Унапређење физичке инфраструк.</u>	<u>2.2. Побољшање јавних услуга</u>	<u>3.1. Очување животне средине</u>	<u>3.2. Очување културно-историјске баштине</u>
1.1.1. Подршка развоју ратарства и сточарства	1.2.1. Подршка развоју костајничког кестен-меда као аутохтоног бренда	1.3.1. Подршка развоју сеоског туризма	2.1.1. Изградња путне инфраструк.	2.2.1. Побољш. услуга за млађе становништво	3.1.1. Управљ. отпадом	3.2.1. Вредновање културно-историјске баштине
1.1.2. Подршка развоју воћарства	1.2.2. Подршка истраживању и развоју других производа од кестена и кестен-меда	1.3.2. Подршка очувању и промоцији старих заната и обичаја	2.1.2. Изградња приоритетне остале инфраструк.	2.1.2. Побољш. услуга за старије становништво	3.1.2. Уређење и заштита водотокова и канала	3.2.2. Заштита баштине
1.1.3. Подршка развоју повртларства					3.1.3. Очување биодиверзитета	3.2.3. Промоција баштине
1.1.4. Информац. и пројектна подршка пољопривредним газдинствима						

Програми и пројекти:

<u>Програм развоја пољопривредне производње</u>	<u>Програм стварања аутохтоног брэнда</u>	<u>Програм развоја сеоског туризма</u>	<u>Програм унапређења физичке инфр.</u>	<u>Програм побољшања јавних услуга</u>	<u>Програм очувања животне средине</u>	<u>Програм очувања културно-историјске баштине</u>
- Успостављање револвинг фонда за подршку развоју пољопривреде у руралним подручјима - Пружање сталне информативне и стручне подршке пољопривредним газдинствима	- Брендирање кестен-меда као аутохтоног костајничког производа - Интегрисана подршка иновативној примјени кестена - Привлачење и подстицање инвестиција у прераду кестена и кестена	- Туристичка промоција блага Уне и кестенових шума - Стварање огледних примјера сеоског туризма у Костајници - Бициклистичка рута - Пјешачка рута - Костајнички стари занати и обичаји	- Изградња регионалног пута Р-475 - Повезивање преосталих руралних насеља асфалтним путем са центром - Модернизација електро-мреже у руралним подручјима	- Бесплатан приступ интернету за младе - Теренски здравствени прегледи и достава лијекова - Испомоћ старијим домаћинствима - Редовно испитивање потреба и интереса руралног становништва	- Организовано прикупљање и одвоз отпада руралних подручја - Лоцирање критичних тачака и чишћење водотокова и канала - Подизање еколошке свијести код руралног становништва - Очување специфичне фауне и флоре подручја	- Истраживања локалитета и израда студије валоризације културно-историјске баштине - Физичка и техничка заштита локалитета - Туристичка промоција културно-историјске баштине

Прилози уз социо-економску анализу

Прилог 1. Процјена броја становника и домаћинстава по насељеним мјестима – Општина Костајница

Насеље	Укупан број становника	Величина домаћинства	Број домаћинстава	Густина насељености
Костајница	4953	4.7	1064	1158.1
Тавија	890	4.1	220	103,0
Петриња	706	4.22	167	62.4
Мракодол	504	4.77	107	28.2
Грдановац	240	3.16	76	54.2
Горња Слабиња	170	2.98	57	34.4
Календери	100	2.83	48	8.3
Мраово поље	60	1.94	31	17,0
Гумњани	40	1.81	22	9.4
Побрђани	40	2	20	4,0
Подошка	90	2.5	36	24.2
Зовик	70	2.06	34	

Напомена:Извор Стратегија развоја општине Костајница и Статистички завод РС..

Прилог 2. Преглед локалних путева по путним релацијама, крај 2011.

Р.б.	Путна релација	Дужина у км			
		Укупно	Савремени коловоз	Туцаник	Земљани
1.	Локални пут кроз Петрињу	6,00	6,00		
2.	Л-01, Бришевци – М.Поље-Побрђани	18,00	3,00	15,00	-
3.	Л-02, Г.Слабиња – Календери	6,50	1,00	5,50	-
4.	Л-03, Тавија-Гумњани – Мраово Поље	8,50	3,30	5,20	-
5.	Л-04, Петриња- Баринац – Г.Слабиња	5,00	1,00	4,00	-
6.	Л-05, Костајница – Свети Вид – Гумњани	5,00	0,50	4,50	-
7.	Л-06, Петриња – Калеђани – Г.Слабиња	4,80	0,60	3,20	-
8.	Л-07, Баљ – Голобрађе	4,30	1,60	3,00	-
9.	Л-08, Подрђани – Мраово Поље	6,00	1,30	6,00	-
10.	Л-09, Мраово Поље – Прусци	5,40	-	5,40	-
11.	Л-10, Грдановац – Мракодол	3,00	-	3,00	-
12.	Л-11, Г.Слабиња – Команда – Д.Слабиња	2,50	-	2,50	-
13.	Л-12, Спој путева Л-01 и Л-05	1,20	-	1,20	-
14.	Л-13, Спој путева Л-03 и Л-02 и Л-07	2,50	2,50	0	-
15.	Л-14, Пут кроз село Подошка	2,50	-	2,50	-
16.	Л-15, Чучково брдо – спој са М-14	3,50	-	3,50	-
17.	Л-16, Тавија – Боројевићи – Г.Слабиња	3,20	-	3,20	-
18.	Л-17, Палије – Баљ	1,80	-	1,80	-
19.	Јавни нек.пут, Мракодол – Менимарџи	5,30	-	-	5,30
20.	Јавни нек.пут, Г.Слабиња – Рељића гај	6,70	-	-	6,70
21.	Јавни нек.пут, Подошка – Студена	3,00	-	-	3,00
22.	Јавни нек.пут, Доња Петриња – Горња Петриња	7,00	-	-	7,00

23.	Јавни нек.пут, Г-Слабиња -	1,00	-	-	1,00
	Укупно	112,70	20,20	69,50	23,00

Извор података: Општина Костајница – Годишњи извјештај о путевима и моставима (РЗСРС)

Прилог 3. Асфалтни радови - планирани и предузети у току 2012. год.

Улица/пут	Насеље	Макадам/асфалт	Дужинаум	Статусрадова
Изворишта (Гумљани – Мраово п.)-село	Гумљани и дио МраовогПоља	макадам	1900	Завршено
Улица-Војводе Мишића	Костајница	асфалт	412	Завршено
Улица-Унска	Костајница	асфалт	225	Завршено
Улица-Скендера Куленовића	Костајница	асфалт	60	Завршено
Улица-Меше Селимовића	Костајница и дио Мракодола	асфалт	45	Обустављено
Улица-Љубе Јандрића	Тавија	асфалт	210	Завршено
Улица-Пландиште	Костајница-Мракодол	асфалт	65	Завршено
Улица-Петра Кочића	Костајница	асфалт	50	Завршено
Улица-Михајла Пупина	Тавија	асфалт	200	Завршено
Улица-Бубњарица	Костајница-Мракодол	асфалт	233	Завршено
Улица-Алексе Шантића-одвојак	Костајница	асфалт	90	Завршено
Гумљани -село	Гумљани	асфалт	500	Завршено
Улица-Блок I	Костајница	асфалт	55	Завршено
Улица Жртва фашистичког	Костајница	асфалт	416	Утоку

терора				
--------	--	--	--	--

Локација	Насеље	Паркиралиште/тротоар/играле ште	Површ.у м ²	Тренутни стат ус
Улица- Магистрат	Костајни ца	Паркиралиште	160	Завршено
Улица- Мирзе Делибаши ћа	Костајни ца	Паркиралиште	740	Завршено
Улица- Петра Пеције	Костајни ца	Тротоар	714	Завршено
Улица- Блок I	Костајни ца	Тротоар	100	Завршено

Прилог 4. Кориштене површине земљишта по катастарским општинама и подручјима општине

Табела: Кориштене површине по катастарским општинама

Подручје	Катасарска општине	Укупно	оранице и баште	воћњаци	ливаде	пашњац	шумско земљиште	неплодно земљиште
Урбани дио	Костајница	428	240	17	54	8	39	70
Низински дио	Грдановац	443	67	5	34	22	268	47
	Петриња	1131	478	37	94	39	411	72
	Тавија	863	260	34	55	63	417	34
Горњи плато	Календери	1209	597	30	28	117	404	33
	Побрђани	1007	309	18	77	67	510	26
	Подошка (са Зовиком)	372	190	12	23	71	60	16
	Горња Слабиња	494	179	14	20	50	216	15
Долина Стригове	Мракодол	1785	345	35	76	115	1151	63
	Мраово поље	353	72	1	27	35	202	16
	Гумњани	424	187	10	17	30	169	11
	Укупно	8509	2924	213	505	617	3847	403

Извор података: Републички завод за статистику РС

Табела: Обрадиво и необрадиво земљиште

Подручје	Катасарска општине	Обрадиво земљиште	Необрадиво земљиште
Урбани дио	Костајница	319	109
Низински дио	Грдановац	128	315
	Петриња	648	483
	Тавија	412	451
Горњи плато	Календери	772	437
	Побрђани	471	536
	Подошка (са Зовиком)	296	76
	Горња Слабиња	263	231
Долина Стригове	Мракодол	571	1214
	Мраово поље	135	218
	Гумњани	244	180
	Укупно	4259	4250

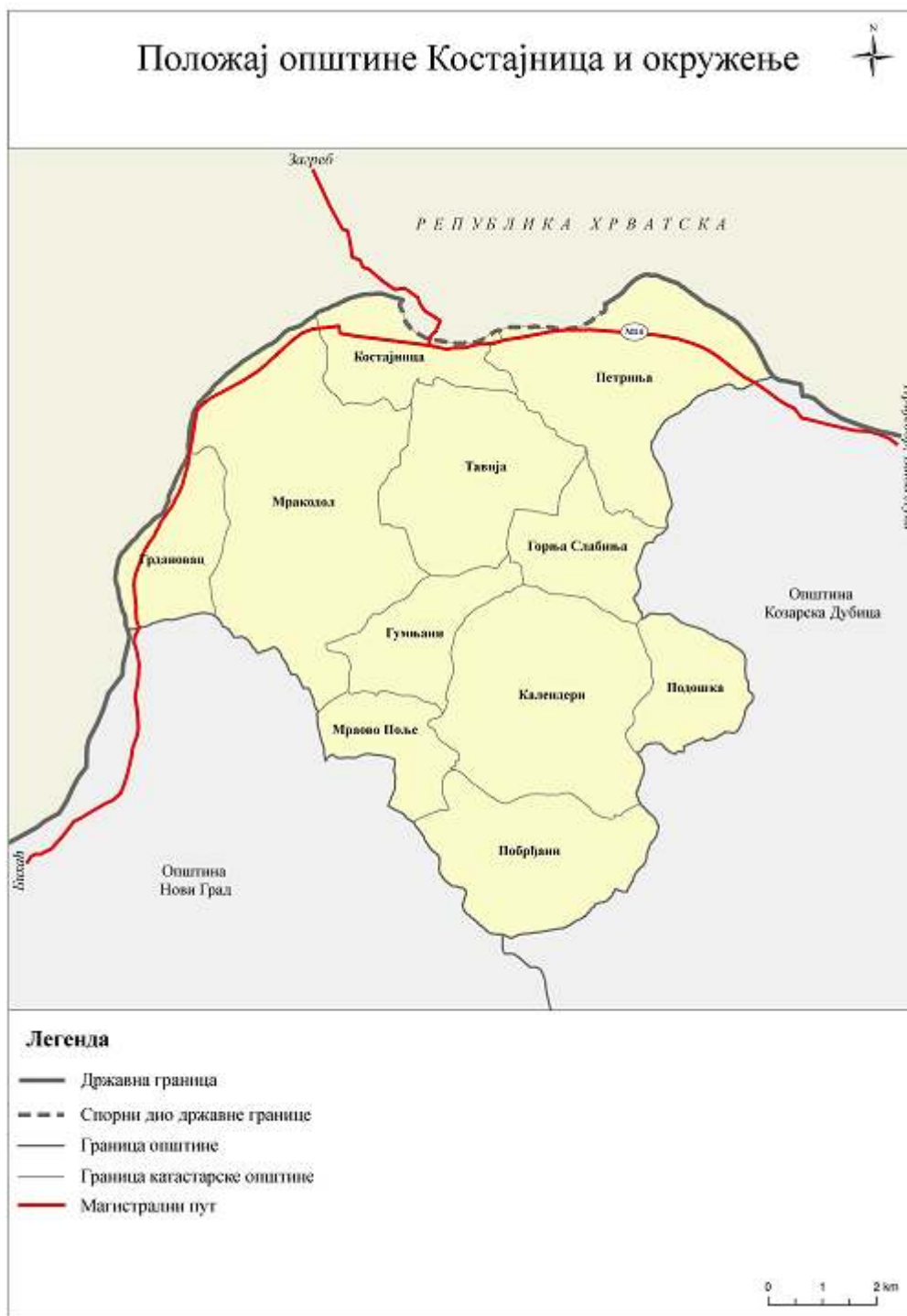
Извор података: Републички завод за статистику РС

Прилог 5. Списак колективних стамбених јединица

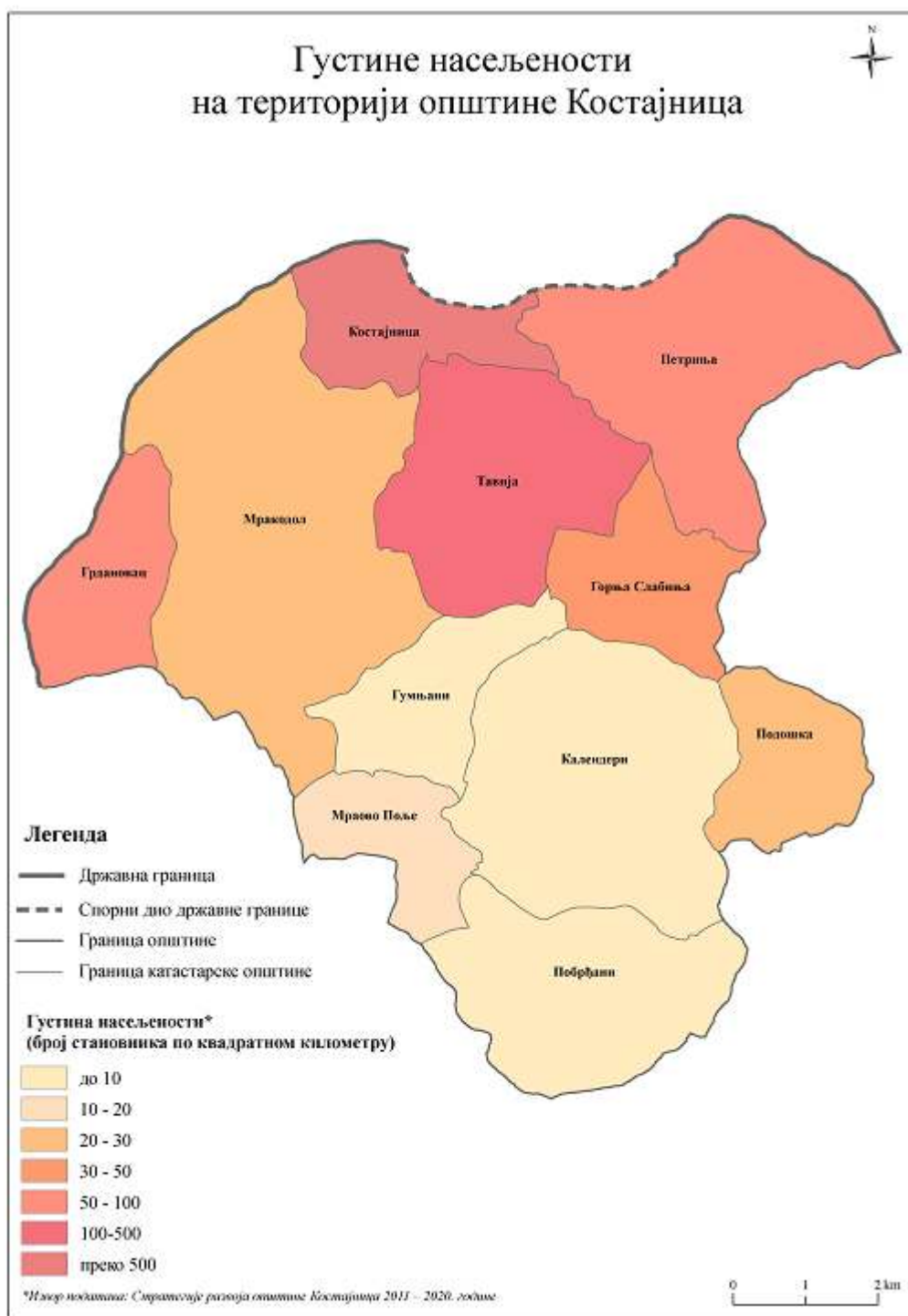
Редни број	Адреса	Спратност	Број станова
1.	Светосавска 13	П+5	20
2.	Светосавска 15	П+5	20
3.	Светосавска 8	П+4	8
4.	Светосавска 17	П+1	8
5.	Светосавска 23	П+1	4
6.	Светосавска 19	П+1	4
7.	Светосавска 2	П+1	3
8.	Бранка Ђопића 10	П	3
9.	Ватрогасна 2	П+1	4

10.	Васе Пелагића 1	П+4	28
11.	Трг краља Петра I Ослободиоца 1	П+5	15
12.	Војводе Мишића 1	П+1	7
13.	Војводе Мишића 3	П+1	6
14.	Устаничка 22	П+4	17
УКУПНО			147

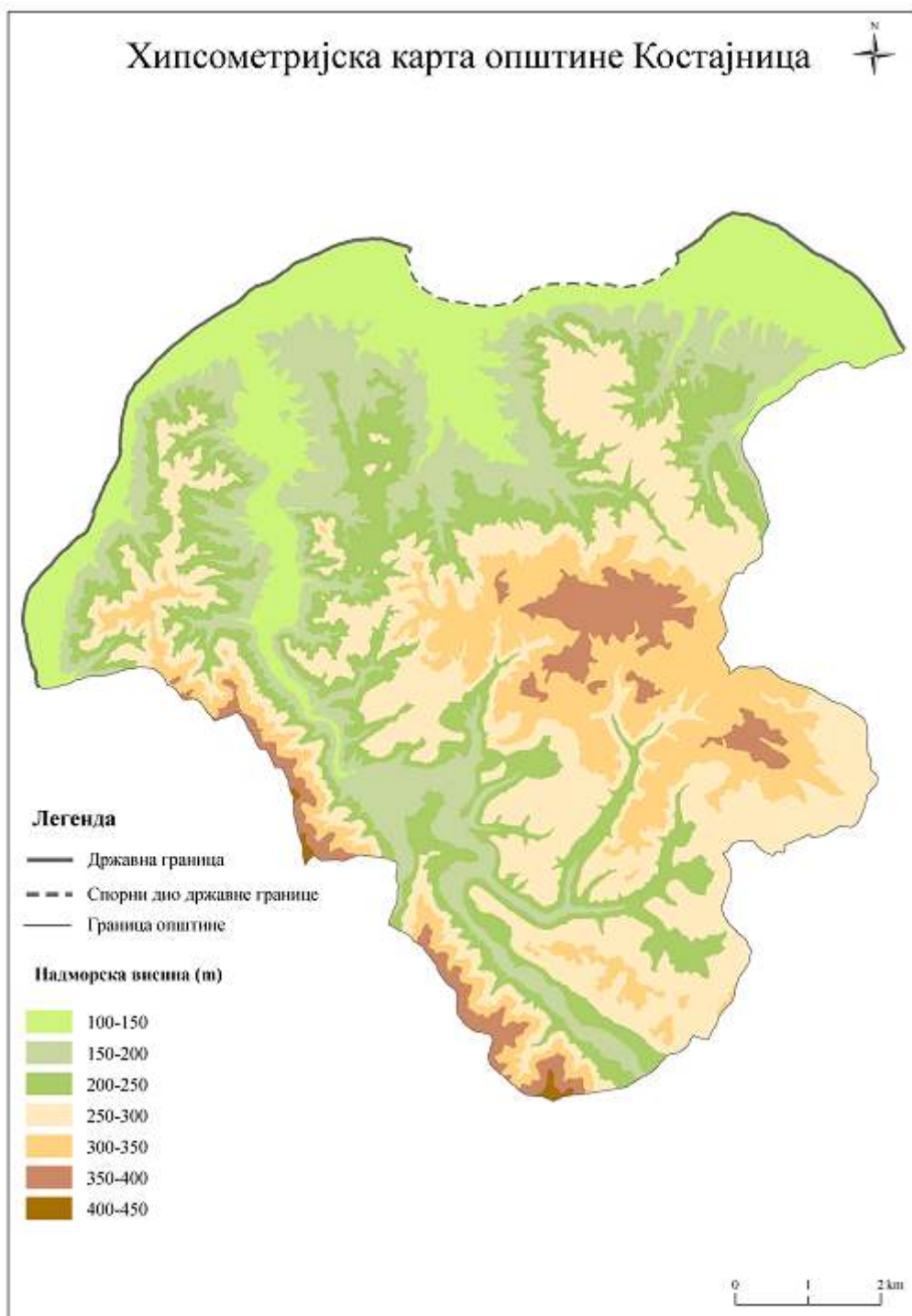
Прилог 6. Мапа „Положај општине и окружење“



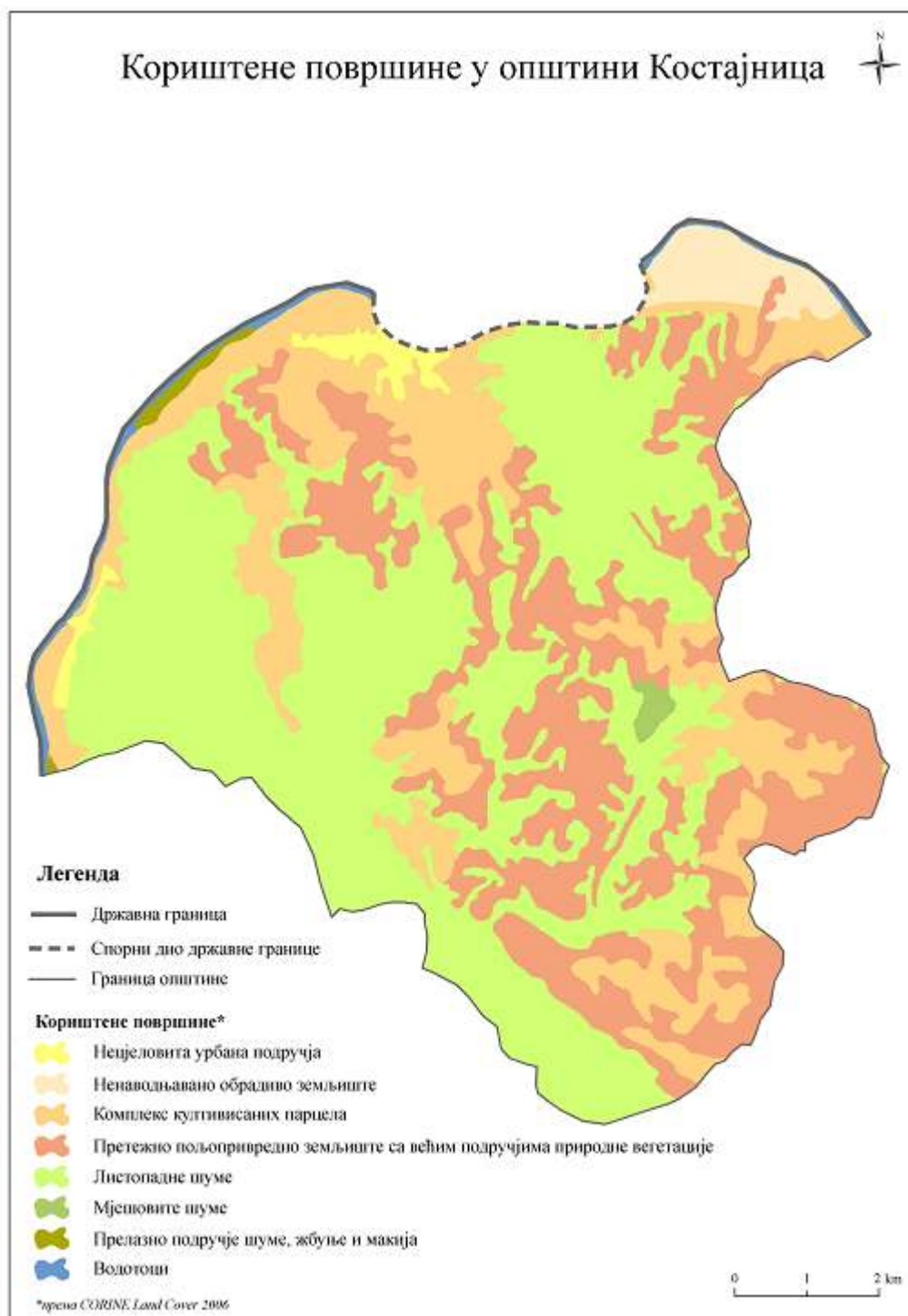
Прилог 7. Мапа „Густина насељености“



Прилог 8. Мапа „Хипсометрија“



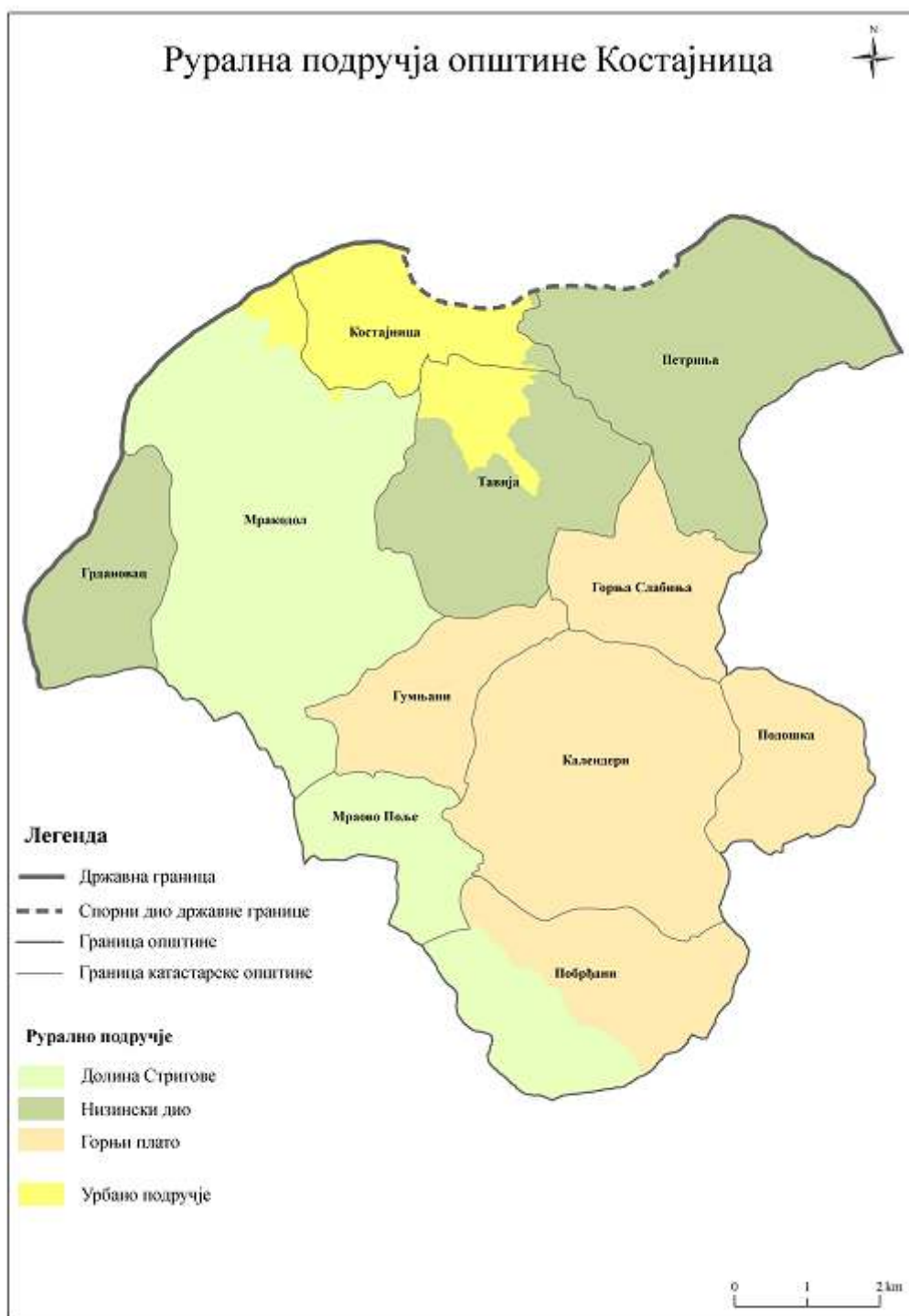
Прилог 9. Мапа „Кориштене површине“



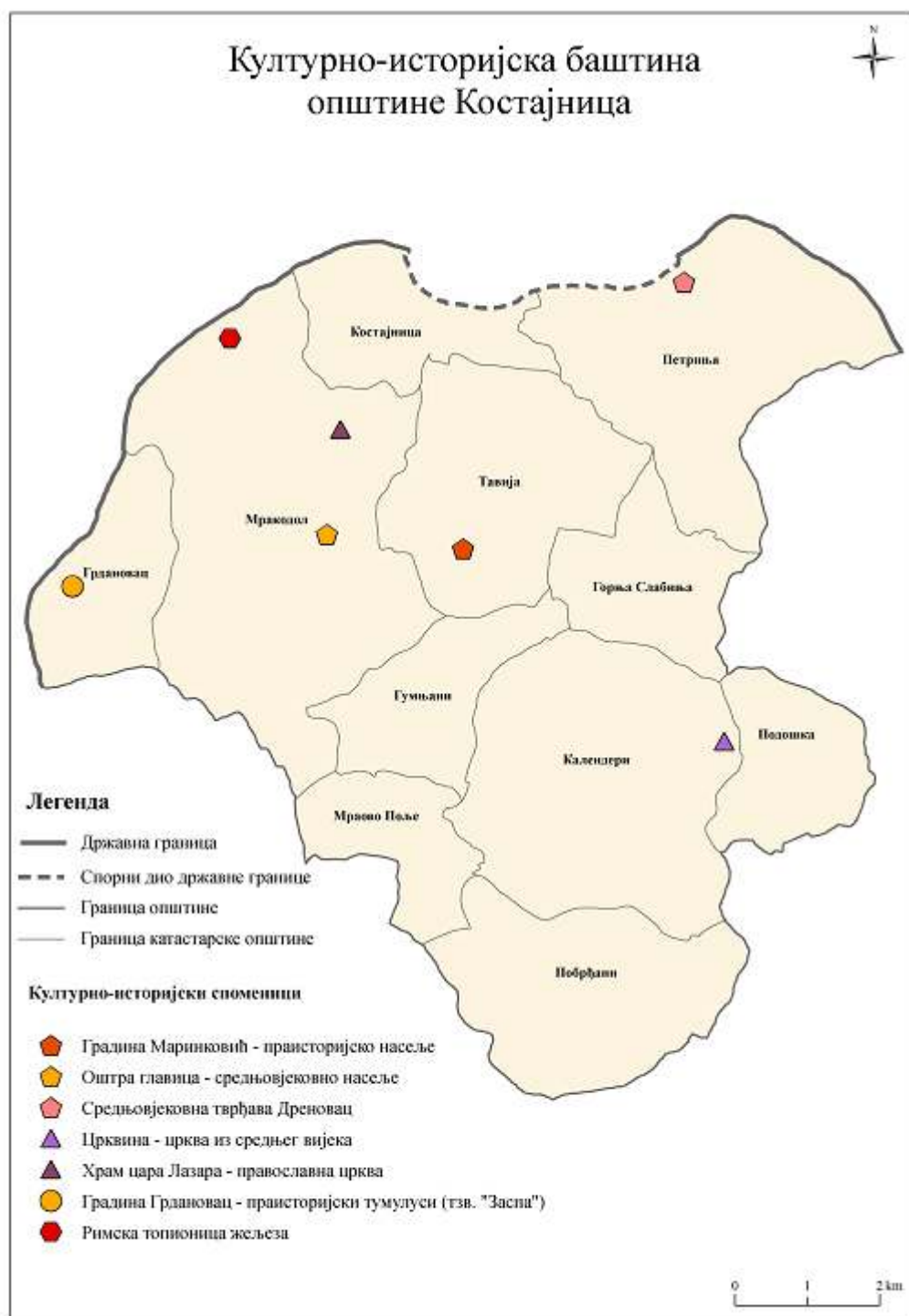
Прилог 10. Мапа „Саобраћајна инфраструктура“



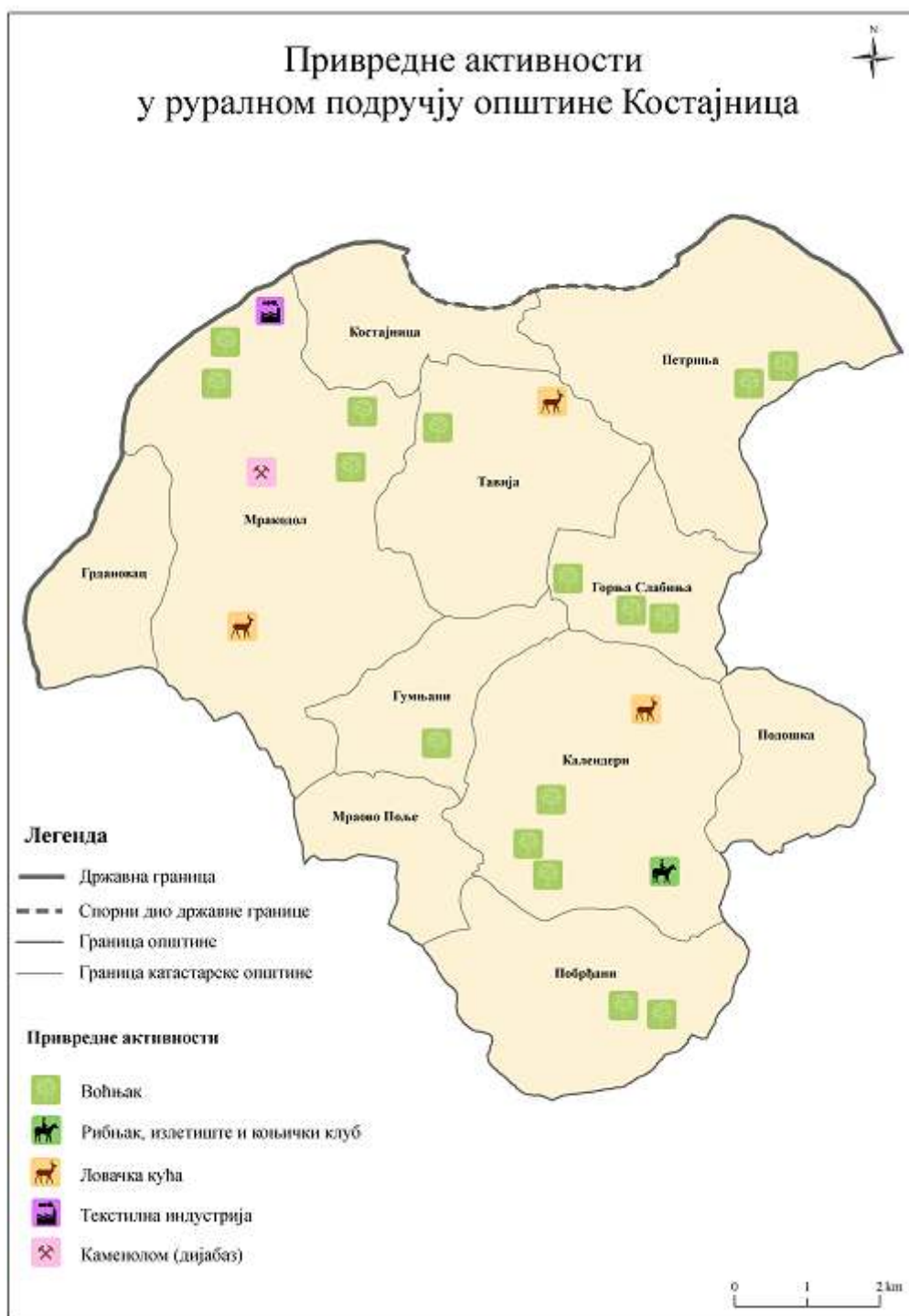
Прилог 11. Мапа „Рурална подручја“



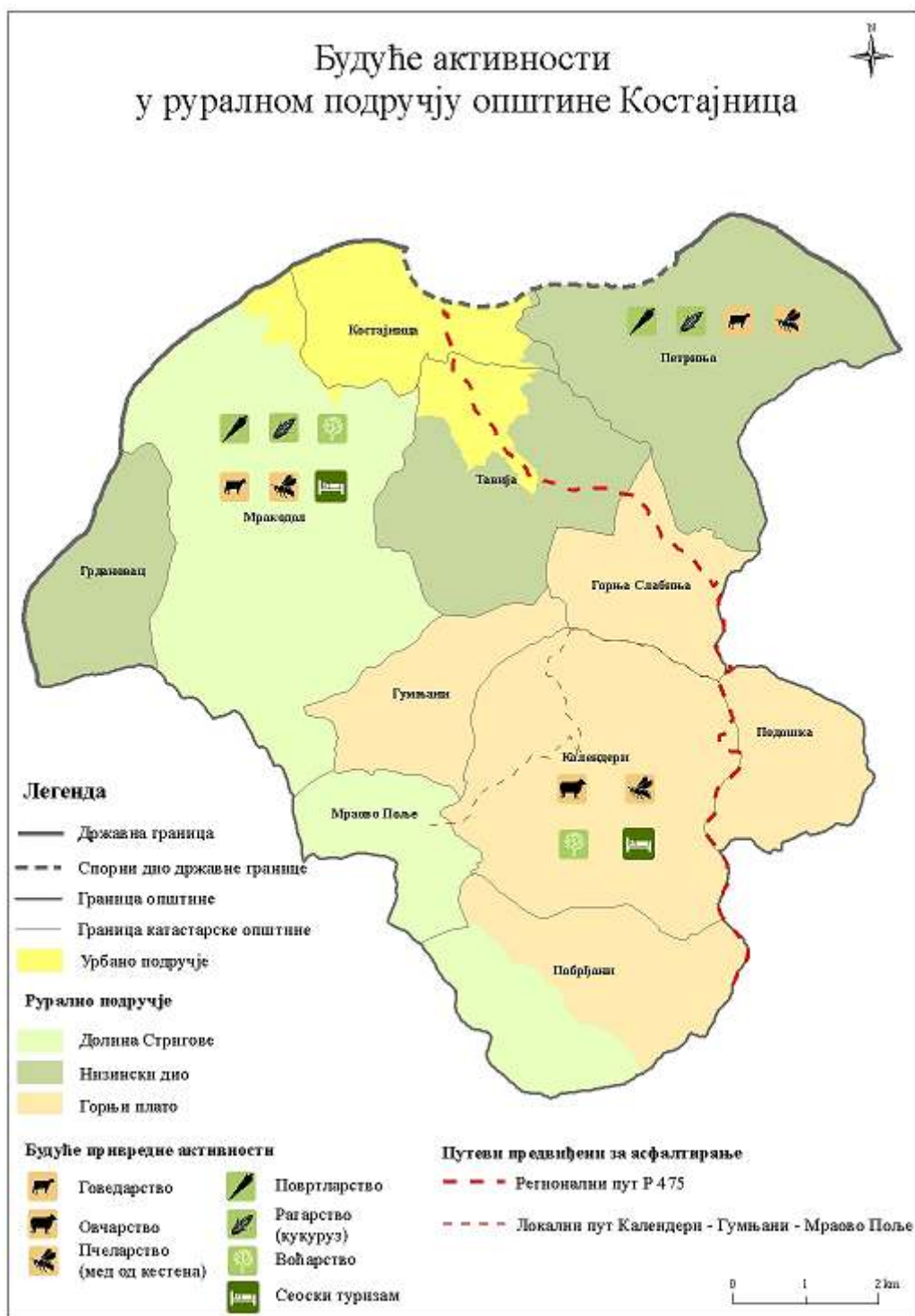
Прилог 12. Мапа „Културно – историјска баштина“



Прилог 13. Мапа „Привредне активности“



Прилог 14. Мапа „Будуће активности у руралном подручју“



РЕПУБЛИКА СРПСКА
ОПШТИНА КОСТАЈНИЦА
СКУПШТИНА ОПШТИНЕ
Број: 01-013-100/13
Датум, 30.01.2013.године

На основу члана 10. став 6. Закона о споменицима и спомен обиљежјима ослободилачких ратова („Службени гласник Републике Српске“, број: 24/12) и члана 56. Статута општине Костајница („Службени гласник општине Костајница“, број: 12/05, 1/07), Скупштина општине Костајница на сједници одржаној дана 30.01.2013.године даје:

САГЛАСНОСТ

Члан 1.

Скупштина општине Костајница даје сагласност на Листу споменика и спомен обиљежја од великог значаја за општину Костајница, коју је утврдило Одјељење за општу управу, Одејек за борачко-инвалидску заштиту и инспекцијске послове Административне службе општине Костајница.

Члан 2.

Сагласност Скупштине општине на предложену листу споменика и спомен обиљежја постаје саставни дио Листе споменика и спомен обиљежја од великог значаја за општину Костајница.

Члан 3.

Ова сагласност ступа на снагу осам дана од дана објављивања у „Службеном гласнику општине Костајница“.

ПРЕДСЈЕДНИК СО-е

Жељко Чекић, мр.инж.с.р.

РЕПУБЛИКА СРПСКА
ОПШТИНА КОСТАЈНИЦА
АДМИНИСТРАТИВНА СЛУЖБА
ОДЈЕЉЕЊЕ ЗА ОПШТУ УПРАВУ
ОДСЈЕК ЗА БОРАЧКО ИНВАЛИДСКУ ЗАШТИТУ
И ИНСПЕКЦИЈСКЕ ПОСЛОВЕ
Број: 03-56-2/13
Датум: 21.01.2013.године

На основу члана 10. став 5. Закона о споменицима и спомен обиљежјима ослободилачких ратова („Службени гласник Републике Српске“, број:24/12), Одјељење за општу управу, Одсјек за борачко-инвалидску заштиту и инспекцијске послове утврђује:

ЛИСТУ СПОМЕНИКА И СПОМЕН ОБИЉЕЖЈА ОД ВЕЛИКОГ ЗНАЧАЈА ЗА ОПШТИНУ КОСТАЈНИЦА

Члан 1.

Споменици и спомен обиљежја ослободилачких ратова на подручју општине Костајница су:

1. Споменици из протеклог одбрамбено отаџбинског рата:

- Споменик борцима погинулим у одбрамбено-отаџбинском рату 1991 – 1995 година, у улици Трг Краља Петра I Ослободиоца (градски парк) у Костајници.

2. Споменици из народно-ослободилачког рата 1941 – 1945 година:

- Споменик борцима погинулим у народно-ослободилачком рату 1941 – 1942 година, у улици Трг Краља Петра I Ослободиоца (градски парк) у Костајници.

- Спомен обиљежје цивилима погинулим у народно-ослободилачком рату – Масовна гробница, у улици Петра Боројевића у Костајници.

- Споменик борцима погинулим у народно-ослободилачком рату „Команда баљске чете“,

- Спомен обиљежје цивилима погинулим у народно-ослободилачком рату – Масовна гробница, у улици Владимира Назора у Костајници.

- Спомен обиљежје борцима погинулим у народно-ослободилачком рату – Партизанско гробље, у Устаничкој улици у Костајници.

- Спомен обиљежје борцима погинулим у народно-ослободилачком рату – Партизанско гробље, у селу Петриња, Костајница.

- Спомен обиљежје борцима погинулим у народно-ослободилачком рату – Партизанско гробље, у селу Мракодол, Костајница.

- Споменик – „Застава“ на брду Баљ, Костајница.

3. Споменици из Првог свејетског рата 1914 – 1918 година:

- Споменик Краљу Петру I Карађорђевићу, у Светосавској улици у Костајници.

4. Споменици из времена устанака и буна:

- Споменик хајдуку – „Милетни гроб“ у селу Тавија у Костајници.

- Споменик хајдуку – „Гарачин споменик“ у селу Горња Слабиња у Костајници.

Члан 2.

Сагласност на листу из члана 1. ове Одлуке у складу са чланом 10. став 6. Закона о споменицима и спомен обиљежјима ослободилачких ратова даје Скупштина општине Костајница.

ШЕФ ОДСЈЕКА

Слободан Ђурић, проф.с.р.

РЕПУБЛИКА СРПСКА
ОПШТИНА КОСТАЈНИЦА
СКУПШТИНА ОПШТИНЕ

На основу члана 16. став 1. Закона о систему јавних служби („Службени гласник Републике Српске“, број: 68/07 и 109/12), члана 73. став 2. Закона о здравственој заштити („Службени гласник Републике Српске“, број: 106/09), члана 28. став 1. и члана 36. став 1. ц) Статута ЈЗУ „Дом здравља Костајница“, број: УО-516/10 и члана 56. Статута општине Костајница („Службени гласник општине Костајница“, број: 12/05 и 1/07), Скупштина општине Костајница на сједници одржаној дана 30.01.2013. године, доноси слиједеће:

Р Ј Е Ш Е Њ Е

о разрјешењу Управног одбора

Јавне здравствене установе „Дом здравља Костајница“

1. Разрјешава се дужности Управни одбор Јавне здравствене установе „Дом здравља Костајница“ са даном 30.01.2013. год. у слиједећем саставу:

1. Бошко Бијелић, предсједник,
2. Слободан Берић, члан,
3. Милан Малинић, в. д. члан.

2. Скупштина општине разрјешава дужности Управни одбор из тачке 1. овог Рјешења по хитном поступку, због неусвајања Извјештаја о раду Управног одбора ЈЗУ „Дом здравља Костајница“ за 2012. годину.
3. Ступањем на снагу овог Рјешења престаје да важи Рјешење о именовању чланова Управног одбора Јавне здравствене установе „Дом здравља Костајница“, број: 01-013-413/10 од 30.12.2010. год. и Рјешење о именовању вршиоца дужности члана Управног одбора ЈЗУ „Дом здравља Костајница“ број: 01-013-376/12 од 21.12.2012. год.
4. Ово Рјешење ступа на снагу даном доношења и објавиће се у „Службеном гласнику општине Костајница“.

Број: 01-013-79/13.
Датум: 30.01.2013. год.

ПРЕДСЈЕДНИК СО-е
Жељко Чекић, мр. инж. с. р.

**РЕПУБЛИКА СРПСКА
ОПШТИНА КОСТАЈНИЦА
СКУПШТИНА ОПШТИНЕ**

На основу члана 4. став 2. Закона о министарским, владиним и другим именованима Републике Српске („Службени гласник Републике Српске“, број:41/03), члана 16. став 1. Закона о систему јавних служби („Службени гласник Републике Српске“, број: 68/07 и 109/12), члана 73. став 2. Закона о здравственој заштити („Службени гласник Републике Српске“, број:106/09), члана 28. став 1. Статута ЈЗУ „Дом здравља Костајница“, број:УО-516/10 и члана 56. Статута општине Костајница („Службени гласник општине Костајница“, број: 12/05 и 1/07), Скупштина општине Костајница на сједници одржаној дана 30.01.2013. године, доноси слиједеће:

Р Ј Е Ш Е Њ Е

**о именовану привременог Управног одбора
Јавне здравствене установе „Дом здравља Костајница“**

1. Именује се привремени Управни одбор Јавне здравствене установе „Дом здравља Костајница“ са даном 30.01.2013.год.,у слиједећем саставу:

- 1.Милица Рељић,
2.Бранка Кукрика,
3.Милан Малинић.

2. Именовање из тачке 1. овог Рјешења ће трајати до именовања Управног одбора на мандатни период, а након спроведеног поступка јавне конкуренције.
3. Ово Рјешење ступа на снагу даном доношења и објавиће се у „Службеном гласнику општине Костајница“.

Број:01-013-80/13.
Датум.30.01.2013.год.

ПРЕДСЈЕДНИК СО-е
Жељко Чекић, мр.инж.с.р.

РЕПУБЛИКА СРПСКА
ОПШТИНА КОСТАЈНИЦА
СКУПШТИНА ОПШТИНЕ

На основу члана 87. став 1. Закона о социјалној заштити („Службени гласник Републике Српске“, број:37/12) и члана 56. Статута општине Костајница („Службени гласник општине Костајница“, број: 12/05 и 1/07), Скупштина општине Костајница на сједници одржаној дана 30.01.2013. године, доноси слиједеће:

Р Ј Е Ш Е Њ Е
о разрјешењу директора
Центра за социјални рад Костајница

1. **СЛАВИЦА САВИЋ, социјални радник**, разрјешава се дужности директора Центра за социјални рад Костајница са даном 30.01.2013. год. због поднесене оставке.
2. Ступањем на снагу овог Рјешења престаје да важи Рјешење о именовану директора Центра за социјални рад Костајница, број: 01-013-201/09 од 30.06.2009. год.
3. Ово Рјешење ступа на снагу даном доношења и објавиће се у „Службеном гласнику општине Костајница“.

Број:01-013-83/13.
Датум: 30.01.2013.год.

ПРЕДСЈЕДНИК СО-е
Жељко Чекић, мр.инж.с.р.

РЕПУБЛИКА СРПСКА
ОПШТИНА КОСТАЈНИЦА
СКУПШТИНА ОПШТИНЕ

На основу члана 87. став 1. Закона о социјалној заштити („Службени гласник Републике Српске“, број:37/12) и члана 56. Статута општине Костајница („Службени гласник општине Костајница“, број: 12/05 и 1/07), Скупштина општине Костајница на сједници одржаној дана 30.01.2013. године, доноси слиједеће:

Р Ј Е Ш Е Њ Е
о именовану вршиоца дужности директора
Центра за социјални рад Костајница

1. **МИЛИЦА ЂАЈИЋ**, дипломирани психолог, именује се за вршиоца дужности директора Центра за социјални рад Костајница са даном 30.01.2013. год.
2. Именовање из тачке 1. овог Рјешења трајаће до именовања директора на мандатни период, а након спроведеног поступка јавне конкуренције.
3. Ово Рјешење ступа на снагу даном доношења и објавиће се у „Службеном гласнику општине Костајница“.

Број:01-013-84/13.
Датум: 30.01.2013.год.

ПРЕДСЈЕДНИК СО-е
Жељко Чекић, мр.инж.с.р.

**РЕПУБЛИКА СРПСКА
ОПШТИНА КОСТАЈНИЦА
СКУПШТИНА ОПШТИНЕ**

На основу члана 16. став 1. Закона о систему јавних служби („Службени гласник Републике Српске“, број: 68/07 и 109/12), члана 88. Закона о социјалној заштити („Службени гласник Републике Српске“, број: 37/12) и члана 56. Статута општине Костајница („Службени гласник општине Костајница“, број: 12/05 и 1/07), Скупштина општине Костајница на сједници одржаној дана 30.01.2013. године, доноси слиједеће:

Р Ј Е Ш Е Њ Е
о разрјешењу Управног одбора
Центра за социјални рад Костајница

1. Разрјешава се дужности Управни одбор Центра за социјални рад Костајница са даном 30.01.2013.год. у слиједећем саставу:

- 1.Милан Микелић, председник,
- 2.Мухарема Мујчић, члан,
- 3.Данијела Јапранин, члан.

2. Скупштина општине разрјешава дужности Управни одбор из тачке 1. овог Рјешења по хитном поступку, због неусвајања Извјештаја о раду Управног одбора Центра за социјални рад Костајница за 2012. годину.
3. Ступањем на снагу овог Рјешења престаје да важи Рјешење о именовању чланова Управног одбора Центра за социјални рад Костајница, број: 01-013-294/10 од 13.07.2010. год.
4. Ово Рјешење ступа на снагу даном доношења и објавиће се у „Службеном гласнику општине Костајница“.

Број:01-013-85/13.
Датум:30.01.2013.год.

ПРЕДСЈЕДНИК СО-е
Жељко Чекић, мр.инж.с.р.

**РЕПУБЛИКА СРПСКА
ОПШТИНА КОСТАЈНИЦА
СКУПШТИНА ОПШТИНЕ**

На основу члана 4. став 2. Закона о министарским, владиним и другим именованима Републике Српске („Службени гласник Републике Српске“, број: 41/03), члана 16. став 1. Закона о систему јавних служби („Службени гласник Републике Српске“, број: 68/07 и 109/12), члана 88. Закона о социјалној заштити („Службени гласник Републике Српске“, број: 37/12) и члана 56. Статута општине Костајница („Службени гласник општине Костајница“, број: 12/05 и 1/07), Скупштина општине Костајница на сједници одржаној дана 30.01.2013. године, доноси слиједеће:

Р Ј Е Ш Е Њ Е
о именовану привременог Управног одбора
Центра за социјални рад Костајница

1. Именује се привремени Управни одбор Центра за социјални рад Костајница са даном 30.01.2013.год. у слиједећем саставу:

1. Далиборка Стијак,
2. Славија Риш,
3. Сања Вранешевић.

2. Именовање из тачке 1. овог Рјешења ће трајати до именовања Управног одбора на мандатни период, а након спроведеног поступка јавне конкуренције.
3. Ово Рјешење ступа на снагу даном доношења и објавиће се у „Службеном гласнику општине Костајница“.

Број:01-013-86/13.

Датум:30.01.2013.год.

ПРЕДСЈЕДНИК СО-е

Жељко Чекић, мр.инж.с.р.

**РЕПУБЛИКА СРПСКА
ОПШТИНА КОСТАЈНИЦА
СКУПШТИНА ОПШТИНЕ**

На основу члана 4. став 2. Закона о министарским, владиним и другим именованима Републике Српске („Службени гласник Републике Српске“, број:41/03) члана 16. став 1. Закона о систему јавних служби („Службени гласник Републике Српске“, број:68/07 и 109/12), члана 10. став 1. Одлуке о оснивању Туристичке организације општине Костајница („Службени гласник општине Костајница“, број: 7/10, 10/11 и 8/12) и члана 56. Статута општине Костајница („Службени гласник општине Костајница“, број: 12/05 и 1/07), Скупштина општине Костајница на сједници одржаној дана 30.01.2013. године, доноси слиједеће:

Р Ј Е Ш Е Њ Е

**о именовању привременог Управног одбора
Туристичке организације општине Костајница**

1. Именује се привремени Управни одбор Туристичке организације општине Костајница, у слиједећем саставу:

1. Славиша Љиљак,
2. Жељко Станић,
3. Невена Грубљешић.

2. Именовање из тачке 1. овог Рјешења ће трајати до именовања Управног одбора на мандатни период, а након спроведеног поступка јавне конкуренције.
3. Ступањем на снагу овог Рјешења престаје да важи Рјешење о именовању чланова Управног одбора Туристичке организације општине Костајница, број:01-013-339/07 од 2.11.2007. године.
4. Ово Рјешење ступа на снагу даном доношења и објавиће се у „Службеном гласнику општине Костајница“.

Број:01-013-88/13.
Датум:30.01.2013.год.

ПРЕДСЈЕДНИК
Жељко Чекић, мр.инж.с.р.

РЕПУБЛИКА СРПСКА
ОПШТИНА КОСТАЈНИЦА
СКУПШТИНА ОПШТИНЕ

На основу члана 5. став 1. тачка њ) Закона о јавним предузећима („Службени гласник Републике Српске“, број: 75/04 и 78/11), члана 8. став 3. Статута Комуналног предузећа „Комунално“ а.д. Костајница од 28.01.2011. год. и члана 56. Статута општине Костајница („Службени гласник општине Костајница“, број: 12/05 и 1/07), Скупштина општине Костајница на сједници одржаној дана 30.01.2013. године, доноси слиједеће:

Р Ј Е Ш Е Њ Е

о разрјешењу Надзорног одбора Комуналног предузећа „Комунално“ А.Д. Костајница

1. Разрјешава се дужности Надзорни одбор Комуналног предузећа „Комунално“ А.Д. Костајница са даном 30.01.2013.год. у слиједећем саставу:
 - 1.Смиљка Малеш, предсједник,
 - 2.Никола Рајшић, члан,
 - 3.Ацо Мачак, члан.
2. Скупштина општине разрјешава дужности Надзорни одбор из тачке 1. овог рјешења по хитном поступку.
3. Ступањем на снагу овог Рјешења престаје да важи Рјешење о именовању Надзорног одбора Комуналног предузећа „Комунално“ а.д. Костајница, број:01-013-48/10 од 12.02.2010. год. и Рјешење о измјени и допуни Рјешења о именовању Надзорног одбора Комуналног предузећа „Комунално“ а.д. Костајница, број:01-013-414/10 од 30.12.2010. год.
4. Ово Рјешење ступа на снагу даном доношења и објавиће се у „ Службеном гласнику општине Костајница“.

Број:01-013-89/13.
Датум:30.01.2013.год.

ПРЕДСЈЕДНИК СО-е
Жељко Чекић, мр.инж.с.р.

РЕПУБЛИКА СРПСКА
ОПШТИНА КОСТАЈНИЦА
СКУПШТИНА ОПШТИНЕ

На основу члана 4. став 2. Закона о министарским, владиним и другим именованима Републике Српске („Службени гласник Републике Српске“, број:41/03), члана 5. став 1. тачка њ) Закона о јавним предузећима („Службени гласник Републике Српске“, број: 75/04 и 78/11), члана 8. став 3. Статута Комуналног предузећа „Комунално“ а.д. Костајница од 28.01.2011. год. и члана 56. Статута општине Костајница („Службени гласник општине Костајница“, број: 12/05 и 1/07), Скупштина општине Костајница на сједници одржаној дана 30.01.2013. године, доноси слиједеће

Р Ј Е Ш Е Њ Е

о именовану привременог Надзорног одбора Комуналног предузећа „Комунално“ А.Д. Костајница

1. Именује се привремени Надзорни одбор Комуналног предузећа „Комунално“ А.Д. Костајница са даном 30.01.2013.год. у слиједећем саставу:

1. Ранко Кецман,
2. Јовица Гавриловић,
3. Стеван Комљеновић.

2. Именовање из тачке 1. овог Рјешења ће трајати до именовања Надзорног одбора на мандатни период, а након спроведеног поступка јавне конкуренције.
3. Ово Рјешење ступа на снагу даном доношења и објавиће се у „ Службеном гласнику општине Костајница“.

Број: 01-013-90/13.
Датум: 30.01.2013.год.

ПРЕДСЈЕДНИК СО-е
Жељко Чекић, мр.инж.с.р.

**РЕПУБЛИКА СРПСКА
ОПШТИНА КОСТАЈНИЦА
СКУПШТИНА ОПШТИНЕ**

На основу члана 5. став 1. тачка њ) Закона о јавним предузећима („Службени гласник Републике Српске“, број: 75/04 и 78/11), члана 5.2.8. Статута Јавног предузећа „Банијапромет“ Костајница од 21.12.2006. год. и члана 56. Статута општине Костајница („Службени гласник општине Костајница“, број: 12/05 и 1/07), Скупштина општине Костајница на сједници одржаној дана 30.01.2013. године, доноси слиједеће:

Р Ј Е Ш Е Њ Е
о разрешењу Надзорног одбора
Јавног предузећа „Банијапромет“ Костајница

1. Разрјешава се дужности Надзорни одбор Јавног предузећа „Банијапромет“ Костајница са даном 30.01.2013.год. у слиједећем саставу:
 - 1.Улрике Цвркаљ, председник,
 - 2.Далиборка Балабан, члан,
 - 3.Мирјана Радановић, члан.
2. Скупштина општине разрјешава дужности Надзорни одбор из тачке 1. овог рјешења по хитном поступку, због неусвајања Извјештаја о раду Надзорног одбора ЈП „Банијапромет“ Костајница за 2012. годину.
3. Ступањем на снагу овог Рјешења престаје да важи Рјешење о именовању Надзорног одбора одбора Јавног предузећа „Банијапромет“ а.д. Костајница, број:01-013-49/10 од 12.02.2010. год.
4. Ово Рјешење ступа на снагу даном доношења и објавиће се у „ Службеном гласнику општине Костајница“.

Број:01-013-91/13.
Датум:30.01.2013.год.

ПРЕДСЈЕДНИК СО-е
Жељко Чекић, мр.инж.с.р.

РЕПУБЛИКА СРПСКА
ОПШТИНА КОСТАЈНИЦА
СКУПШТИНА ОПШТИНЕ

На основу члана 4. став 2. Закона о министарским, владиним и другим именованима Републике Српске („Службени гласник Републике Српске“, број:41/03), члана 5. став 1. тачка њ) Закона о јавним предузећима („Службени гласник Републике Српске“, број: 75/04 и 78/11), члана 5.2.8. Статута Јавног предузећа „Банијапромет“ Костајница од 21.12.2006. год. и члана 56. Статута општине Костајница („Службени гласник општине Костајница“, број: 12/05 и 1/07), Скупштина општине Костајница на сједници одржаној дана 30.01.2013. године, доноси слиједеће:

Р Ј Е Ш Е Њ Е

о именовану привременог Надзорног одбора Јавног предузећа „Банијапромет“ Костајница

1. Именује се привремени Надзорни одбор Јавног предузећа „Банијапромет“ Костајница са даном 30.01.2013.год. у слиједећем саставу:

1.Кристина Чолић,
2.Марко Милашин,
3.Весна Бундало.
2. Именовање из тачке 1. овог Рјешења ће трајати до именовања Надзорног одбора на мандатни период, а након спроведеног поступка јавне конкуренције.
3. Ово Рјешење ступа на снагу даном доношења и објавиће се у „Службеном гласнику општине Костајница“.

Број:01-013-92/13.
Датум:30.01.2013.год.

ПРЕДСЈЕДНИК СО-е
Жељко Чекић, мр.инж.с.р.

РЕПУБЛИКА СРПСКА
ОПШТИНА КОСТАЈНИЦА
СКУПШТИНА ОПШТИНЕ

На основу члана 5. став 1. тачка ђ) Закона о јавним предузећима („Службени гласник Републике Српске“, број: 75/04 и 78/11), члана 27. став 1. тачка 9. Статута Јавног предузећа Центар „СТИК“ д.о.о. Костајница („Службени гласник општине Костајница“, број: 12/11 и 2/12) и члана 56. Статута општине Костајница („Службени гласник општине Костајница“, број: 12/05 и 1/07), Скупштина општине Костајница на сједници одржаној дана 30.01.2013. године, доноси слиједеће:

Р Ј Е Ш Е Њ Е

о разрјешењу вршиоца дужности Надзорног одбора Јавног предузећа „Центар за спорт, туризам, информисање, културу и образовање“ д.о.о. Костајница

1. Разрјешавају се вршиоци дужности Надзорног одбора Јавног предузећа „Центар за спорт, туризам, информисање, културу и образовање“ д.о.о. Костајница са даном 30.01.2013. год. у слиједећем саставу:

1. Зоран Бајалица, в.д. предсједник,
2. Ацо Мачак, в.д. замјеник предсједника,
3. Слободан Берића, в.д. члан.

2. Скупштина општине разрјешава вршиоце дужности Надзорног одбора из тачке 1. овог рјешења по хитном поступку, због неусвајања Извјештаја о раду привременог Надзорног одбора ЈП „Центар СТИК“ д.о.о. Костајница за 2012. годину.
3. Ступањем на снагу овог Рјешења престаје да важи Рјешење о именовању вршиоца дужности чланова Надзорног одбора Јавног предузећа „Центар за спорт, туризам, информисање, културу и образовање“ д.о.о. Костајница, број: 01-013-348/11 од 22.12.2011. год.
4. Ово Рјешење ступа на снагу даном доношења и објавиће се у „ Службеном гласнику општине Костајница“.

Број: 01-013-93/13.
Датум: 30.01.2013. год.

ПРЕДСЈЕДНИК СО-е
Жељко Чекић, мр. инж. с. р.

РЕПУБЛИКА СРПСКА
ОПШТИНА КОСТАЈНИЦА
СКУПШТИНА ОПШТИНЕ

На основу члана 4. став 2. Закона о министарским, владиним и другим именованима Републике Српске („Службени гласник Републике Српске“, број:41/03), члана 5. став 1. тачка њ) Закона о јавним предузећима („Службени гласник Републике Српске“, број: 75/04 и 78/11), члана 12. став 3. Одлуке о измјени и допуни Одлуке о оснивању – промјени облика организовања ЈП „Радио Костајница“ са п.о., број: 01-013-346/11. („Службени гласник општине Костајница“, број:12/11 и 2/12), члана 27. став 1. тачка 9. Статута ЈП Центар „СТИК“ д.о.о. Костајница и члана 56. Статута општине Костајница („ Службени гласник општине Костајница“, број: 12/05 и 1/07), Скупштина општине Костајница на сједници одржаној дана 30.01.2013. године, доноси слиједеће:

Р Ј Е Ш Е Њ Е

о именовану вршиоца дужности Надзорног одбора Јавног предузећа „Центар за спорт, туризам, информисање, културу и образовање“ д.о.о. Костајница

1. Именују се вршиоци дужности Надзорног одбора Јавног предузећа „Центар за спорт, туризам, информисање, културу и образовање“ д.о.о. Костајница са даном 30.01.2013.год. у слиједећем саставу:

1. Жељко Јелисавац,
2. Дарија Грубљешић,
3. Душко Максимовић.

2. Именовање из тачке 1. овог Рјешења ће трајати до именовања Надзорног одбора на мандатни период, а након спроведеног поступка јавне конкуренције.
3. Ово Рјешење ступа на снагу даном доношења и објавиће се у „Службеном гласнику општине Костајница“.

Број:01-013-94/13.

Датум: 30.01.2013.год.

ПРЕДСЈЕДНИК СО-е

Жељко Чекић, мр.инж.с.р.

**РЕПУБЛИКА СРПСКА
ОПШТИНА КОСТАЈНИЦА
СКУПШТИНА ОПШТИНЕ**

На основу члана 56. Статута општине Костајница („Службени гласник општине Костајница“, број: 12/05 и 1/07) и члана 131. Пословника Скупштине општине Костајница („Службени гласник општине Костајница“, број: 12/09), Скупштина општине Костајница на сједници одржаној дана 30.01.2013. године доноси слиједећи:

ЗАКЉУЧАК

1. Препоручује се директору Средњошколског центра да, у консултацијама са начелником општине и представницима привредних субјеката у предвиђеном року, утврди приједлог уписне политике за школску 2013/2014.годину, те да утврђени приједлог достави свим заинтересованим партнерима.
2. Препоручује се директору да на основу планираних и указаних потреба кадрова у Средњошколском центру, уз поштовање закона, приоритетно запошљава младе људе са подручја општине Костајница. Приликом планирања будућих кадровских потреба очекујемо да ће Средњошколски центар заузети активну улогу, посебно код предлагања стипендиста општине Костајница.
3. Препоручује се директору Средњошколског центра да у сарадњи са надлежним општинским органима и спортским и културним удружењима, уз пуну афирмацију кадровских капацитета Средњошколског центра, направи План оптималног кориштења спортске дворане и тениског игралишта.
4. Предлаже се директору и предсједнику школског одбора Средњошколског центра да, у циљу афирмације рада ове образовне установе, искористи информативне капацитете на нивоу општине, а посебно Радија Костајница те да о дјеловању, раду и постигнутим резултатима што непосредније информише Скупштину општине и остала тијела како би добили потпуну афирмацију ове установе.
5. Овај закључак ступа на снагу даном доношења и објавиће се у „Службеном гласнику општине Костајница“.

Број: 01-013-95/13

Датум: 30.01.2013.године

ПРЕДСЈЕДНИК СО-е

Жељко Чекић, мр. инж. с. р.

**РЕПУБЛИКА СРПСКА
ОПШТИНА КОСТАЈНИЦА
СКУПШТИНА ОПШТИНЕ**

На основу члана 56. Статута општине Костајница („Службени гласник општине Костајница“, број: 12/05 и 1/07) и члана 131. Пословника Скупштине општине Костајница („Службени гласник општине Костајница“, број: 12/09), Скупштина општине Костајница на сједници одржаној дана 30.01.2013. године доноси слиједећи:

ЗАКЉУЧАК

1. Скупштина општине враћа на дораду Информацију о раду Средњошколског центра Костајница за 2012.годину, број 409-01/2012 од 31.12.2012.године, јер иста не садржи податке о материјално-финансијским питањима, уписној политици и кадровским питањима.
2. Информацију из тачке 1.овог Закључка је потребно допунити траженим подацима и доставити на разматрање Скупштини општине за прву наредну сједницу.
3. Овај закључак ступа на снагу даном доношења и објавиће се у „Службеном гласнику општине Костајница“.

Број: 01-013-109/13
Датум: 30.01.2013.године

ПРЕДСЈЕДНИК СО-е

Жељко Чекић, мр.инж.с.р.

**РЕПУБЛИКА СРПСКА
ОПШТИНА КОСТАЈНИЦА
СКУПШТИНА ОПШТИНЕ**

На основу члана 56. Статута општине Костајница („Службени гласник општине Костајница“, број: 12/05 и 1/07) и члана 131. Пословника Скупштине општине Костајница („Службени гласник општине Костајница“, број: 12/09), Скупштина општине Костајница на сједници одржаној дана 30.01.2013. године доноси слиједећи:

ЗАКЉУЧАК

1. Задужује се КП „Комунално“ а.д. да изврши ревизијски преглед пословања за протекли период закључно са 31.12.2012.године, посебно извршити ревизију пресјека обавеза са 31.12.2004.године до 31.12.2008.године приликом примопредаје власти и упоредити са данашњим стањем.
2. Овај закључак ступа на снагу даном доношења и објавиће се у „Службеном гласнику општине Костајница“.

Број: 01-013-108/13
Датум: 30.01.2013.године

ПРЕДСЈЕДНИК СО-е

Жељко Чекић, мр.инж.с.р.

**РЕПУБЛИКА СРПСКА
ОПШТИНА КОСТАЈНИЦА
СКУПШТИНА ОПШТИНЕ**

На основу члана 56. Статута општине Костајница („Службени гласник општине Костајница“, број: 12/05 и 1/07) и члана 131. Пословника Скупштине општине Костајница („Службени гласник општине Костајница“, број: 12/09) Скупштина општине Костајница на сједници одржаној дана 30.01.2013. године доноси слиједећи:

З А К Љ У Ч А К

1. Скупштина општине не усваја Извјештај о раду Јавне здравствене установе „Дом здравља Костајница“ за 2012. годину, број: 13/13 од 03.01.2013.год.
2. Овај закључак ступа на снагу даном доношења и објавиће се у „Службеном гласнику општине Костајница“.

Број: 01-013-61/13
Датум: 30.01.2013. год.

ПРЕДСЈЕДНИК СО-е
Жељко Чекић, мр. инж. с. р.

**РЕПУБЛИКА СРПСКА
ОПШТИНА КОСТАЈНИЦА
СКУПШТИНА ОПШТИНЕ**

На основу члана 56. Статута општине Костајница („ Службени гласник општине Костајница“, број: 12/05 и 1/07) и члана 131. Пословника Скупштине општине Костајница („ Службени гласник општине Костајница“, број: 12/09) Скупштина општине Костајница на сједници одржаној дана 30.01.2013. године доноси слиједећи:

З А К Л Ј У Ч А К

1. Скупштина општине не усваја Извјештај о раду Управног одбора Јавне здравствене установе „Дом здравља Костајница“ за 2012. годину, број:14/13 од 27.12.2012. год.
2. Овај закључак ступа на снагу даном доношења и објавиће се у „Службеном гласнику општине Костајница“.

Број: 01-013-62/13
Датум: 30.01.2013. год.

ПРЕДСЈЕДНИК СО-е
Жељко Чекић, мр. инж. с. р.

**РЕПУБЛИКА СРПСКА
ОПШТИНА КОСТАЈНИЦА
СКУПШТИНА ОПШТИНЕ**

На основу члана 56. Статута општине Костајница („ Службени гласник општине Костајница“, број: 12/05 и 1/07) и члана 131. Пословника Скупштине општине Костајница („ Службени гласник општине Костајница“, број: 12/09) Скупштина општине Костајница на сједници одржаној дана 30.01.2013. године доноси слиједећи:

ЗАКЉУЧАК

1. Скупштина општине не усваја Извјештај о раду Центра за социјални рад Костајница за 2012. годину, број:01-530-4/12 од 10.01.2013. год
2. Овај закључак ступа на снагу даном доношења и објавиће се у „Службеном гласнику општине Костајница“.

Број: 01-013-63/13
Датум: 30.01.2013. год.

ПРЕДСЈЕДНИК СО-е
Жељко Чекић, мр. инж. с. р.

**РЕПУБЛИКА СРПСКА
ОПШТИНА КОСТАЈНИЦА
СКУПШТИНА ОПШТИНЕ**

На основу члана 56. Статута општине Костајница („ Службени гласник општине Костајница“, број: 12/05 и 1/07), члана 131. Пословника Скупштине општине Костајница („ Службени гласник општине Костајница“, број: 12/09) Скупштина општине Костајница на сједници одржаној дана 30.01.2013. године доноси слиједећи:

З А К Љ У Ч А К

1. Скупштина општине не усваја Извјештај о раду Управног одбора Центра за социјални рад Костајница за 2012. годину, број:03-530-4/12 од 17.01.2013. год.
2. Овај закључак ступа на снагу даном доношења и објавиће се у „Службеном гласнику општине Костајница“.

Број: 01-013-64/13
Датум: 30.01.2013. год.

ПРЕДСЈЕДНИК СО-е
Жељко Чекић, мр. инж. с. р.

**РЕПУБЛИКА СРПСКА
ОПШТИНА КОСТАЈНИЦА
СКУПШТИНА ОПШТИНЕ**

На основу члана 56. Статута општине Костајница („ Службени гласник општине Костајница“, број: 12/05 и 1/07), члана 131. Пословника Скупштине општине Костајница („ Службени гласник општине Костајница“, број: 12/09) Скупштина општине Костајница на сједници одржаној дана 30.01.2013. године доноси слиједећи:

ЗАКЉУЧАК

1. Скупштина општине не усваја Извјештај о раду Комуналног предузећа „ Комунално“ А.Д. Костајница за 2012. годину.
2. Овај закључак ступа на снагу даном доношења и објавиће се у „Службеном гласнику општине Костајница“.

Број: 01-013-69/13
Датум: 30.01.2013. год.

ПРЕДСЈЕДНИК СО-е
Жељко Чекић, мр. инж. с. р.

**РЕПУБЛИКА СРПСКА
ОПШТИНА КОСТАЈНИЦА
СКУПШТИНА ОПШТИНЕ**

На основу члана 56. Статута општине Костајница („ Службени гласник општине Костајница“, број: 12/05 и 1/07), члана 131. Пословника Скупштине општине Костајница („ Службени гласник општине Костајница“, број: 12/09) Скупштина општине Костајница на сједници одржаној дана 30.01.2013 године доноси слиједећи:

З А К Л Ј У Ч А К

1. Скупштина општине не усваја Извјештај о раду Јавног предузећа „Банијапромет“ Костајница за 2012. годину.
2. Овај закључак ступа на снагу даном доношења и објавиће се у „Службеном гласнику општине Костајница“.

Број: 01-013-70/13
Датум: 30.01.2013. год.

ПРЕДСЈЕДНИК СО-е
Жељко Чекић, мр. инж. с. р.

**РЕПУБЛИКА СРПСКА
ОПШТИНА КОСТАЈНИЦА
СКУПШТИНА ОПШТИНЕ**

На основу члана 56. Статута општине Костајница („ Службени гласник општине Костајница“, број: 12/05 и 1/07), члана 131. Пословника Скупштине општине Костајница („ Службени гласник општине Костајница“, број: 12/09) Скупштина општине Костајница на сједници одржаној дана 30.01.2013 године доноси слиједећи:

ЗАКЉУЧАК

1. Скупштина општине не усваја Извјештај о раду Надзорног одбора Јавног предузећа „ Банијапромет“ Костајница за 2012. годину, број:01-01/13 од 14.01.2013.год.
2. Овај закључак ступа на снагу даном доношења и објавиће се у „Службеном гласнику општине Костајница“.

Број: 01-013-71/13
Датум: 30.01.2013. год.

ПРЕДСЈЕДНИК СО-е
Жељко Чекић, мр. инж. с. р.

**РЕПУБЛИКА СРПСКА
ОПШТИНА КОСТАЈНИЦА
СКУПШТИНА ОПШТИНЕ**

На основу члана 56. Статута општине Костајница („ Службени гласник општине Костајница“, број: 12/05 и 1/07), члана 131. Пословника Скупштине општине Костајница („ Службени гласник општине Костајница“, број: 12/09) Скупштина општине Костајница на сједници одржаној дана 30.01.2013 године доноси слиједећи:

З А К Љ У Ч А К

1. Скупштина општине не усваја Извјештај о раду Јавног предузећа „Центар за спорт, туризам, информисање, културу и образовање“ д.о.о. Костајница за 2012. годину.

2. Овај закључак ступа на снагу даном доношења и објавиће се у „Службеном гласнику општине Костајница“.

Број: 01-013-72/13
Датум: 30.01.2013. год.

ПРЕДСЈЕДНИК СО-е
Жељко Чекић, мр. инж. с. р.

**РЕПУБЛИКА СРПСКА
ОПШТИНА КОСТАЈНИЦА
СКУПШТИНА ОПШТИНЕ**

На основу члана 56. Статута општине Костајница („ Службени гласник општине Костајница“, број: 12/05 и 1/07) и члана 131. Пословника Скупштине општине Костајница („ Службени гласник општине Костајница“, број: 12/09) Скупштина општине Костајница на сједници одржаној дана 30.01.2013. године доноси слиједећи:

З А К Љ У Ч А К

1. Скупштина општине не усваја Извјештај о раду привременог Надзорног одбора Јавног предузећа „Центар за спорт, туризам, информисање, културу и образовање“ д.о.о. Костајница за 2012. годину.
2. Овај закључак ступа на снагу даном доношења и објавиће се у „Службеном гласнику општине Костајница“.

Број: 01-013-73/13
Датум: 30.01.2013. год.

ПРЕДСЈЕДНИК СО-е
Жељко Чекић, мр. инж. с. р.

**РЕПУБЛИКА СРПСКА
ОПШТИНА КОСТАЈНИЦА
СКУПШТИНА ОПШТИНЕ**

Број: 01-013-87/13

Датум: 30.01.2013.год.

На основу члана 56. Статута општине Костајница („ Службени гласник општине Костајница“, број: 12/05 и 1/07), Скупштина општине Костајница, на сједници одржаној дана 30.01.2013. године доноси слиједећи:

З А К Л Ј У Ч А К

1. Задужује се Управни одбор Центра за социјални рад Костајница да у року 30 дана од дана ступања на снагу овог Закључка изврши усклађивање Статута Центра за социјални рад са Законом о социјалној заштити („Службени гласник Републике Српске“, број: 37/12) и исти достави оснивачу на давање сагласности.
2. Задужује се директор Центра за социјални рад да усклади све потребне акте и пословање установе са Законом о социјалној заштити.
3. Овај закључак ступа на снагу даном доношења и објавиће се у „Службеном гласнику општине Костајница“.

ПРЕДСЈЕДНИК СО-е

Жељко Чекић, мр. инж. с. р.

РЕПУБЛИКА СРПСКА
ОПШТИНА КОСТАЈНИЦА
СКУПШТИНА ОПШТИНЕ

На основу члана 56. Статута општине Костајница („Службени гласник општине Костајница“, број: 12/05 и 1/07) и члана 131. Пословника Скупштине општине Костајница („Службени гласник општине Костајница“, број: 12/09), Скупштина општине Костајница на сједници одржаној дана 30.01.2013. године доноси слиједећи:

ЗАКЉУЧАК

1. Задужује се Начелник општине Костајница да именује комисију, која ће утврдити стварно материјално, финансијско и кадровско стање у Културно ујетничком друштву „Поткозарје“ и предложи мјере потребне за рад истог.
2. Задужује се Начелник општине да Информацију са резултатима анализе достави Скупштини општине у што краћем року.
3. Овај закључак ступа на снагу даном доношења и објавиће се у „Службеном гласнику општине Костајница“.

Број: 01-013-110/13
Датум: 30.01.2013.године

ПРЕДСЈЕДНИК СО-е
Жељко Чекић, мр.инж.с.р.

РЕПУБЛИКА СРПСКА
ОПШТИНА КОСТАЈНИЦА
СКУПШТИНА ОПШТИНЕ

Број: 01-013-98/13

Датум: 30.01.2013. године

На основу члана 38. Закона о уређењу простора и грађењу („Службени гласник Републике Српске“, број: 55/10), члана 148. став 2. Пословника Скупштине општине Костајница („Службени гласник општине Костајница“, број: 12/09) и члана 56. Статута општине Костајница („Службени гласник општине Костајница“, број: 12/05 и 1/07), Скупштина општине Костајница је на сједници одржаној дана 30.01.2013. године донијела следећи

ЗАКЉУЧАК

1. Утврђује се нацрт Плана парцелације локација у улици Скендера Куленовића (к.ч. бр. 1046/1) – обухват 1 и локација у Светосавској улици (к.ч. бр. 172 и 173) – обухват 2.
2. Задужује се Одјељење за општу управу, Одсјек за урбанизам и стамбено-комуналне послове да проведе јавни увид нацрта плана парцелације.
3. Јавни увид ће трајати тридесет (30) дана.
4. Јавни увид, Нацрт Плана парцелације локација у улици Скендера Куленовића (к.ч. бр. 1046/1) – обухват 1 и локација у Светосавској улици (к.ч. бр. 172 и 173) – обухват 2 (графички прилози) се могу погледати на огласној табли општине Костајница, огласна табла код Кина „Козара“ као и на погодној локацији у близини предметне парцеле и у просторијама Одсјека за урбанизам и стамбено-комуналне послове, зграда општине, Светосавска 11, Костајница, канцеларија број 5.
5. Објављивање јавног увида нацрта Плана парцелације локација у улици Скендера Куленовића (к.ч. бр. 1046/1) – обухват 1 и локација у Светосавској улици (к.ч. бр. 172 и 173) – обухват 2 објавити ће се на ЈП „Радио Костајница“, званичној интернет презентацији општине Костајница као и на огласним таблама општине Костајница.
6. Након завршеног јавног увида, орган ће спровести Јавну расправу на којој ће се разматрати примједбе и сугестије на нацрт плана парцелације. Након чега носилац израде Нацрта Плана парцелације локације у улици Скендера Куленовића (к.ч. бр. 1046/1) – обухват 1 и локације у Светосавској улици (к.ч. бр. 172 и 173) – обухват 2, Институт за грађевинарство „ИГ“ Бања Лука, израдити приједлог Плана парцелације локације у улици Скендера Куленовића (к.ч. бр. 1046/1) – обухват 1 и локације у Светосавској улици (к.ч. бр. 172 и 173) – обухват 2 и предложити СО-е Костајница на усвајање.
7. Овај закључак ступа на снагу даном објављивања у „Службеном гласнику општине Костајница“.

ПРЕДСЈЕДНИК СО-е
Жељко Чекић, мр.инж.с.р.

РЕПУБЛИКА СРПСКА
ОПШТИНА КОСТАЈНИЦА
СКУПШТИНА ОПШТИНЕ

На основу члана 56. Статута општине Костајница („Службени гласник општине Костајница“, број: 12/05 и 1/07) и члана 131. Пословника Скупштине општине Костајница („Службени гласник општине Костајница“, број: 12/09), Скупштина општине Костајница на сједници одржаној дана 30.01.2013. године доноси слиједећи:

ЗАКЉУЧАК

1. Задужује се Начелник општине Костајница да уради анализу кредитне задужености која је предмет Информације о кредитној задужености општине Костајница, коју је Скупштина општине разматрала на 2.редовној сједници, за период 2004.-2012.године и да уради анализу утрошка тих средства.
2. Задужује се Начелник општине да Информацију са резултатима анализе достави одборницима Скупштине општине у што краћем року.
3. Овај закључак ступа на снагу даном доношења и објавиће се у „Службеном гласнику општине Костајница“.

Број: 01-013-107/13
Датум: 30.01.2013.године

ПРЕДСЈЕДНИК СО-е

Жељко Чекић, мр.инж.с.р.

РЕПУБЛИКА СРПСКА
ОПШТИНА КОСТАЈНИЦА
СКУПШТИНА ОПШТИНЕ

На основу члана 56. Статута општине Костајница („Службени гласник општине Костајница“, број: 12/05 и 1/07) и члана 131. Пословника Скупштине општине Костајница („Службени гласник општине Костајница“, број: 12/09), Скупштина општине Костајница на сједници одржаној дана 30.01.2013. године доноси слиједећи:

ЗАКЉУЧАК

1. Скупштина општине даје сагласност начелнику општине Костајница да измири обавезе по уговору број: 02-020-1237/12 од 03.10.2012. године о извођењу радова санације пута од изворишта „Близанац“ до Мраовог поља у дужини од 1300 m и у вриједности од 79.777,80 KM, уговору број: 02-020-1236/12 од 03.10.2012. године о извођењу радова санације пута од Гумњана до изворишта „Близанац“ у дужини од 1300 m у вриједности од 79.642,39 KM, са извођачем радова „Слога“ а.д. Козарска Дубица и уговору број: 02-020-1098/12 од 03.09.2012. године о извођењу радова изградње канализационе мреже у Костајници – Колектор - Поље у преосталом износу од 45.587,59 KM, са извођачем радова „Комунално“ КП Костајница, и потпише уговор о оброчној отплати дуга у 2013. години.

2. Обавезује се Административна служба општине Костајница да у реализацији Пројекта KfW – конверзија дуга 3 поступа у складу са Споразумом о конверзији дуга склопљеног између KfW Франкфурт на Мајни („KfW“) и Босне и Херцеговине, коју заступа Министарство финансија и трезора („зајмопримац“) као и Федерације Босне и Херцеговине, коју заступа Федерално Министарство финансија и Републике Српске, коју заступа Министарство финансија РС са 12.821.343,85 евра „Конверзија дуга 3“ поступи у складу са Међународним споразумом као и Уговором о преносу средстава финансијског доприноса за финансирање Пројекта комуналне инфраструктуре у општини Костајница који је потписан између Владе Републике Српске – Министарства финансија и општине Костајница.

3. Овај закључак ступа на снагу даном доношења и објавиће се у „Службеном гласнику општине Костајница“.

Број: 01-013-111/13
Датум: 30.01.2013.године

ПРЕДСЈЕДНИК СО-е
Жељко Чекић, мр.инж.с.р.

РЕПУБЛИКА СРПСКА
ОПШТИНА КОСТАЈНИЦА
СКУПШТИНА ОПШТИНЕ

Број: 01-013-81/13

Датум: 30.01.2013.године

На основу члана 29. и 56. Статута општине Костајница („Службени гласник општине Костајница“, број 12/05, 1/07) и члана 125. и 131. Пословника о раду СО-е („Службени гласник општине Костајница“, број 12/09) Скупштина општине Костајница, на другој редовној сједници, одржаној дана 30.01.2013.године, донијела је:

ЗАКЉУЧАК

Скупштина општине Костајница најоштрије се противи, више пута изнешеном ставу Министра здравља и социјалне заштите Републике Српске, госп. Ранка Шкрбића, да се у општинама које имају испод 10.000 становника укину домови здравља, а тиме и достигнути ниво примарне здравствене заштите на територији општине Костајница.

Уколико би овај став господина Министра био усвојен као званичан приступ Владе Републике Српске и прослијеђен Народној скупштини у форми законског рјешења, произвео би несагледиве последице по становништво и институције на подручју наше Општине.

Укидањем домова здравља дошло би до супротности са прокламованим ставовима Министарства о приближавању медицинских услуга пацијентима кроз Пројекат породичне медицине и удаљавању исте од корисника здравствених услуга и угрожавања важећих политика здравствене заштите Министарства здравља и социјалне заштите.

Инвестиције које су имплементирание кроз пројекат „Унапређења и развоја амбуланти породичне медицине“ биле би узалудно потрошена средства, а већ присутно расељавање у рубним и пограничним општинама Републике Српске било би још убрзаније, тј. довели би се у питање постојање и других институција Општине.

Свједоци смо у ближој и даљој прошлости да су овакви и слични потези (губитак институција и административних средишта) производили брзо економско и биолошко одумирање тих подручја. На крају, лијечење овог становништва било гдје и на било који начин коштаће више Фонд здравства РС јер ће ускоро морати преузети и рефундацију путних трошкова пацијената, а трошкови личног учешћа нашег становништва ће бити далеко већи.

Због свега наведеног, замољавамо доље наведене институције да размотре какве би последице произвела евентуална одлука коју заговара ресорни Министар. Замољавамо Вас да рјешење проблема здравства Министар тражи на другим мјестима и другим средствима, а не преко наших леђа, економски најугроженијих дијелова РС-а, гдје су ефекти уштеде минимални, а штета максимална.

Овом приликом позивамо најодговорније институције Републике Српске да захтјевају од Министра здравља и социјалне заштите да обим и квалитет здравствене заштите на подручју општине Костајница барем задржи постојећи ниво, а да одговорност за евентуално прекомјерно запошљавање тражи од директора Дома здравља обзиром да је свима познато да директори здравствених установа не могу без сагласности Министра запослити ни једног новог радника.

ПРЕДСЈЕДНИК СО-е
Жељко Чекић, мр. инж.с.р.

РЕПУБЛИКА СРПСКА
ОПШТИНА КОСТАЈНИЦА
СКУПШТИНА ОПШТИНЕ

Број: 01-013-96/13

Датум: 30.01.2013.године

На основу члана 56. Статута општине Костајница („Службени гласник општине Костајница“, број: 12/05, 1/07), Скупштина општине Костајница, на сједници одржаној дана 30.01.2013. године доноси слиједећи:

ЗАКЉУЧАК

1. Задужује се Начелник општине Костајница да у сврху имплементације Економске политике Владе РС за 2013. годину у општини Костајница предузме слиједеће мјере и радње:
 - Анализира све финансијске обавезе општине у дијелу расхода буџета,
 - Да предузме потребне активности које ће подстаћи и покренути локални економски развој, посебно пољопривреду, занатство и мала предузећа, као и терцијални сектор,
 - Да смањи финансијске обавезе за реални сектор у оноликој мјери у којој неће угрозити стабилно пуњење буџета општине,
 - Да смањи администрацију- број запослених у општинској управи, предузећима и установама којих је оснивач општина у висини од 40%.
2. Овај Закључак се усваја у сврху провођења мјера штедње како би се обезбједило стабилно функционисање, општине, Административне службе, предузећа и установа којих је оснивач општина.
3. Задужује се Начелник општине и АДС да донесу потребне акте за реализацију мјера и радњи који су наведени у овом Закључку, а оне акте који су у надлежности Скупштине општине да припреме у форми приједлога за прву наредну сједницу СО-е.
4. О проведеним мјерама и активностима, Начелник општине ће поднијети Информацију Скупштини општине у што краћем року који подразумијева поштивање законом предвиђених рокова за реализацију дефинисаних мјера.
5. Овај закључак ступа на снагу даном доношења и објавиће се у „Службеном гласнику општине Костајница“.

ПРЕДСЈЕДНИК СО-е

Жељко Чекић, мр.инж.с.р.

**РЕПУБЛИКА СРПСКА
ОПШТИНА КОСТАЈНИЦА
СКУПШТИНА ОПШТИНЕ**

На основу члана 56. Статута општине Костајница („ Службени гласник општине Костајница“, број: 12/05 и 1/07), члана 131. и члана 147. Пословника Скупштине општине Костајница („Службени гласник општине Костајница“, број: 12/09) на сједници одржаној дана 30.01.2013. године доноси слиједећи:

ЗАКЉУЧАК

1.Задужује се Стручна служба Скупштине општине са предсједником Скупштине да допуни захтјев за доставу мишљења Министру здравља и социјалне заштите Републике Српске о разрјешењу директора Јавне здравствене установе „Дом здравља Костајница“, са Закључком о неусвајању Извјештаја о раду за 2012 годину.

2.Задужује се Стручна служба Скупштине општине да у оквиру Захтјева из тачке 1. овог закључка тражи мишљење од Министра здравља РС о именовању вд директора ЈЗУ „Дом здравља Костајница“, који је у процедури.

3. Скупштина општине ће након именовања вршица дужности директора Дома здравља Костајница провести процедуру именовања директора Дома здравља расписивањем јавног конкурса у складу са Законом о здравственој заштити и Законом о министарским, владиним и другим именовањима РС.

4.Овај Закључак ступа на снагу даном доношења и објавиће се у „Службеном гласнику општине Костајница“.

Број: 01-013-82/13
Датум: 30.01.2013. год.

ПРЕДСЈЕДНИК СО-е
Жељко Чекић, мр. инж. с. р.

**РЕПУБЛИКА СРПСКА
ОПШТИНА КОСТАЈНИЦА
СКУПШТИНА ОПШТИНЕ**

На основу члана 56. Статута општине Костајница („ Службени гласник општине Костајница“, број: 12/05 и 1/07), члана 131. и члана 147. Пословника Скупштине општине Костајница („ Службени гласник општине Костајница“, број: 12/09) Скупштина општине Костајница на сједници одржаној дана 30.01.2013. године доноси слиједећи:

З А К Л Ј У Ч А К

1. Скупштина општине усваја приједлог Начелника општине да се по хитном поступку разматра разрешење Управног одбора Јавне здравствене установе „Дом здравља Костајница“, те уколико се исти разријеша, да се по хитном поступку разматра именовање вршиоца дужности, односно привремени Управни одбор ЈЗУ „Дом здравља Костајница“ до именовања Управног одбора на мандатни период, а након спроведеног поступка јавне конкуренције.
2. Овај Закључак ступа на снагу даном доношења и објавиће се у „Службеном гласнику општине Костајница“.

Број: 01-013-76/13
Датум: 30.01.2013. год.

ПРЕДСЈЕДНИК СО-е
Жељко Чекић, мр. инж. с. р.

**РЕПУБЛИКА СРПСКА
ОПШТИНА КОСТАЈНИЦА
СКУПШТИНА ОПШТИНЕ**

На основу члана 56. Статута општине Костајница („ Службени гласник општине Костајница“, број: 12/05 и 1/07), члана 131. и члана 147. Пословника Скупштине општине Костајница („ Службени гласник општине Костајница“, број: 12/09) Скупштина општине Костајница на сједници одржаној дана 30.01.2013. године доноси слиједећи:

ЗАКЉУЧАК

1. Скупштина општине усваја приједлог Начелника општине да се по хитном поступку разматра разрјешење Управног одбора Центра за социјални рад Костајница, те уколико се исти разријеши, да се по хитном поступку разматра именовање вршиоца дужности, односно привремени Управни одбор Центра за социјални рад Костајница до именовања Управног одбора на мандатни период, а након спроведеног поступка јавне конкуренције.
2. Овај Закључак ступа на снагу даном доношења и објавиће се у „Службеном гласнику општине Костајница“.

Број: 01-013-74/13
Датум: 30.01.2013. год.

ПРЕДСЈЕДНИК СО-е
Жељко Чекић, мр. инж. с. р.

**РЕПУБЛИКА СРПСКА
ОПШТИНА КОСТАЈНИЦА
СКУПШТИНА ОПШТИНЕ**

На основу члана 56. Статута општине Костајница („ Службени гласник општине Костајница“, број: 12/05 и 1/07), члана 131. и члана 147. Пословника Скупштине општине Костајница („ Службени гласник општине Костајница“, број: 12/09) Скупштина општине Костајница на сједници одржаној дана 30.01.2013. године доноси слиједећи:

З А К Л Ј У Ч А К

1. Скупштина општине усваја приједлог Начелника општине да се по хитном поступку разматра разрјешење Надзорног одбора Комуналног предузећа „Комунално“ А.Д. Костајница, те уколико се исти разријеша, да се по хитном поступку разматра именовање вршиоца дужности, односно привремени Надзорни одбор Комуналног предузећа „Комунално“ А.Д. Костајница до именовања Надзорног одбора на мандатни период, а након спроведеног поступка јавне конкуренције.
2. Овај Закључак ступа на снагу даном доношења и објавиће се у „Службеном гласнику општине Костајница“.

Број: 01-013-77/13
Датум: 30.01.2013. год.

ПРЕДСЈЕДНИК СО-е
Жељко Чекић, мр. инж. с. р.

**РЕПУБЛИКА СРПСКА
ОПШТИНА КОСТАЈНИЦА
СКУПШТИНА ОПШТИНЕ**

На основу члана 56. Статута општине Костајница („ Службени гласник општине Костајница“, број: 12/05 и 1/07), члана 131. и члана 147. Пословника Скупштине општине Костајница („ Службени гласник општине Костајница“, број: 12/09) Скупштина општине Костајница на сједници одржаној дана 30.01.2013. године доноси слиједећи:

З А К Л Ј У Ч А К

1. Скупштина општине усваја приједлог Начелника општине да се по хитном поступку разматра разрешење Надзорног одбора Јавног предузећа „Банијапромет“ Костајница, те уколико се исти разријеши, да се по хитном поступку разматра именовање вршиоца дужности, односно привремени Надзорни одбор Јавног предузећа „Банијапромет“ Костајница до именовања Надзорног одбора на мандатни период, а након спроведеног поступка јавне конкуренције.
2. Овај Закључак ступа на снагу даном доношења и објавиће се у „Службеном гласнику општине Костајница“.

Број: 01-013-78/13
Датум: 30.01.2013. год.

ПРЕДСЈЕДНИК СО-е
Жељко Чекић, мр. инж. с. р.

**РЕПУБЛИКА СРПСКА
ОПШТИНА КОСТАЈНИЦА
СКУПШТИНА ОПШТИНЕ**

На основу члана 56. Статута општине Костајница („ Службени гласник општине Костајница“, број: 12/05 и 1/07), члана 131. и члана 147. Пословника Скупштине општине Костајница („ Службени гласник општине Костајница“, број: 12/09) Скупштина општине Костајница на сједници одржаној дана 30.01.2013. године доноси слиједећи:

З А К Љ У Ч А К

1. Скупштина општине усваја приједлог Начелника општине да се по хитном поступку разматра разрјешење привременог Надзорног одбора Јавног предузећа „Центар за спорт, туризам, информисање, културу и образовање“ д.о.о. Костајница, те уколико се исти разријеши, да се по хитном поступку разматра именовање вршиоца дужности, односно привремени Надзорни одбор Јавног предузећа „Центар СТИК“ Костајница до именовања Надзорног одбора на мандатни период, а након спроведеног поступка јавне конкуренције.
2. Овај Закључак ступа на снагу даном доношења и објавиће се у „Службеном гласнику општине Костајница“.

Број: 01-013-75/13.
Датум: 30.01.2013. год.

ПРЕДСЈЕДНИК СО-е
Жељко Чекић, мр. инж. с. р.

РЕПУБЛИКА СРПСКА
ОПШТИНА КОСТАЈНИЦА
НАЧЕЛНИК
Број: 02-020- 1637/12.
Датум: 31. 12. 2012.

На основу члана 43. Закона о локалној самоуправи („Службени гласник Републике Српске“, број 101/04, 42/05 и 118/05.), члана 57. Статута општине Костајница („Службени гласник општине Костајница“ број 12/05), Одлуке о извршењу буџета општине Костајница за 2012. годину („Службени гласник општине Костајница“ број 12/11.), д о н о с и

О Д Л У К У **о одобрењу реалокације средстава**

1. Одобрава се реалокација средстава (потрошачка јединица „Средњошколски центар“ 08150037), а по Захтјеву број: 400-23/2012. упућен од стране Средњошколског центра 31.12.2012. године, са позиција:

- 412200 – Расходи по основу утрошка енергије, комуналних, комуникационих услуга (потрошачка јединица „Средњошколски центар“ – 08150037) **240,00 КМ**

- 412300 – Расходи за режијски материјал (потрошачка јединица „Средњошколски центар“, - 08150037) **1.100,00 КМ**

- 412400 – Расходи за материјал за посебне намјене (потрошачка јединица „Средњошколски центар - 08150037) **550,00 КМ**

2. Реалокација средстава из тачке 1. ове одлуке биће извршена

на позицију :

- 511300 – Набавка опреме **1.890,00 КМ**

3. За реализацију ове Одлуке задужује се Одјељење за привреду, финансије и друштвене дјелатности.

4. Ова Одлука ступа на снагу даном доношења, и објавиће се у „Службеном гласнику општине Костајница“.

ПРИПРЕМИО:

*В.Д. Начелник одјељења за привреду, финансије
и друштвене дјелатности*

Ненад Рељић, дипл. инж. пољ. с. р.

НАЧЕЛНИК:

Драго Бундало, дипл. ек. с. р.

РЕПУБЛИКА СРПСКА
ОПШТИНА КОСТАЈНИЦА
НАЧЕЛНИК
Број: 02-020- 48/13.
Датум: 16. 01. 2013.

На основу члана 43. Закона о локалној самоуправи („Службени гласник Републике Српске“, број 101/04, 42/05 и 118/05.), члана 57. Статута општине Костајница („Службени гласник општине Костајница“ број 12/05), члана 14. Одлуке о извршењу буџета општине Костајница за 2012. годину („Службени гласник општине Костајница“ број 8/12.), д о н о с и

О Д Л У К У **о одобрењу реалокације средстава**

1. Одобрава се реалокација средстава са позиције:
-5111-Издаци за изградњу и прибављање зграда и објеката (потрошачка јединица „Начелник општине“ - 01350120) у износу од **11.000,00 КМ**
2. Реалокација средстава из тачке 1. ове одлуке биће извршена на позицију :
-4127–Расходи за стручне услуге (потрошачка јединица „Одјељење за општу управу“ - 01350130) у износу од **11.000,00 КМ**
3. За реализацију ове Одлуке задужује се Одјељење за привреду, финансије и друштвене дјелатности.
4. Ова Одлука ступа на снагу даном доношења, и објавиће се у „Службеном гласнику општине Костајница“.

ПРИПРЕМИО:

*В.Д. Начелник одјељења за привреду, финансије
и друштвене дјелатности*
Ненад Рељић, дипл.инж.пољ.с.р.

НАЧЕЛНИК:

Драго Бундало , дипл.ек,с.р.

РЕПУБЛИКА СРПСКА
ОПШТИНА КОСТАЈНИЦА
НАЧЕЛНИК
Број: 02-020- 49/13.
Датум: 16. 01. 2013.

На основу члана 43. Закона о локалној самоуправи („Службени гласник Републике Српске“, број 101/04, 42/05 и 118/05.), члана 57. Статута општине Костајница („Службени гласник општине Костајница“ број 12/05), члана 14. Одлуке о извршењу буџета општине Костајница за 2012. годину („Службени гласник општине Костајница“ број 8/12.), д о н о с и

О Д Л У К У **о одобрењу реалокације средстава**

1. Одобрава се реалокација средстава са позиције:
-4129-Остали непоменути расходи (потрошачка јединица „Скупштина општине“ - 01350110) у износу од **1.390,00 КМ**
2. Реалокација средстава из тачке 1. ове одлуке биће извршена на позицију :
-4111–Расходи за бруто плате (потрошачка јединица „Скупштина општине“ -01350110) у износу од **600,00 КМ**
-4129-Остали непоменути расходи (потрошачка јединица „Општинска изборна комисија“ - 01350111) у износу од **790,00 КМ**
3. За реализацију ове Одлуке задужује се Одјељење за привреду, финансије и друштвене дјелатности.
4. Ова Одлука ступа на снагу даном доношења, и објавиће се у „Службеном гласнику општине Костајница“.

ПРИПРЕМИО:

*В.Д. Начелник одјељења за привреду, финансије
и друштвене дјелатности*
Ненад Рељић, дипл.инж.пољ.с.р.

НАЧЕЛНИК:
Драго Бундало, дипл.ек,с.р.

РЕПУБЛИКА СРПСКА
ОПШТИНА КОСТАЈНИЦА
НАЧЕЛНИК
Број: 02-020- 50/13.
Датум: 16. 01. 2013.

На основу члана 43. Закона о локалној самоуправи („Службени гласник Републике Српске“, број 101/04, 42/05 и 118/05.), члана 57. Статута општине Костајница („Службени гласник општине Костајница“ број 12/05), члана 14. Одлуке о извршењу буџета општине Костајница за 2012. годину („Службени гласник општине Костајница“ број 8/12.), д о н о с и

О Д Л У К У о одобрењу реалокације средстава

1. Одобрава се реалокација средстава из буџетске резерве у износу од:
- | | |
|--|---------------------|
| | 15.000,00 KM |
|--|---------------------|
2. Реалокација средстава из тачке 1. ове одлуке биће извршена на позицију :
- | | |
|---|--------------------|
| -4129-Остали непоменути расходи (потрошачка јединица „Општинска изборна комисије „-01350111) у износу од : | 580,00 KM |
| -4141-Субвенције (потрошачка јединица „Начелник општине“ 01350120) у износу од : | 150,00 KM |
| -4122-Расходи по основу утршка ел.енергије (потрошачка јединица „Одјељење за општу управу“ - 01350130) у износу од: | 1.500,00 KM |
| -4123-Расходи за режијски материјал (потрошачка јединица „Одјељење за општу управу“ – 01350130) у износу од : | 60,00 KM |
| -4125-Расходи за текуће одржавање (потрошачка јединица „Одјељење за општу управу“ – 01350130) у износу од: | 3.400,00 KM |
| -4126-Расходи по основу путовања и смјештаја (потрошачка јединица „Одјељење за општу управу“ - 01350130) у износу од: | 250,00 KM |
| -4127-Расходи за стручне услуге (потрошачка јединица „Одјељење за општу управу“ - 01350130) у износу од : | 5.000,00 KM |
| -4128-Расходи за услуге одржавања јавних површина (потрошачка јединица „Одјељење за општу управу“ - 01350130) у износу од : | 330,00 KM |
| -4129-Остали непоменути расходи (потрошачка јединица „Одјељење за Општу управу - 01350130) у износу од : | 1.000,00 KM |
| -4111-Расходи за бруто плате (потрошачка јединица „Одјељење за привреду, финансије и друштвене дјелатности“) у износу од : | 2.130,00 KM |
| -4112-Расходи за бруто накнаде (потрошачка јединица „Одјељење за привреду, финансије и друштвене дјелатности) у износу од : | 600,00 KM |

3. За реализацију ове Одлуке задужује се Одјељење за привреду, финансије и друштвене дјелатности.

4. Ова Одлука ступа на снагу даном доношења, и објавиће се у „Службеном гласнику општине Костајница“.

ПРИПРЕМИО:

*В.Д. Начелник одјељења за привреду, финансије
и друштвене дјелатности*
Ненад Рељић, дипл.инж.пољ.с.р.

НАЧЕЛНИК:
Драго Бундало, дипл.ек,с.р.

РЕПУБЛИКА СРПСКА
ОПШТИНА КОСТАЈНИЦА
НАЧЕЛНИК
Број: 02-020- 81/13.
Датум: 18. 01. 2013.

На основу члана 43. Закона о локалној самоуправи („Службени гласник Републике Српске“, број 101/04, 42/05 и 118/05.), члана 57. Статута општине Костајница („Службени гласник општине Костајница“ број 12/05), члана 14. Одлуке о извршењу буџета општине Костајница за 2012. годину („Службени гласник општине Костајница“ број 8/12.), д о н о с и

О Д Л У К У о одобрењу реалокације средстава

1. Одобрава се реалокација средстава са позиције:
-4123-Расходи за режијски материјал (потрошачка јединица „Одјељење за општу управу “ - 01350130) у износу од **870,00 КМ**

2. Реалокација средстава из тачке 1. ове одлуке биће извршена на позицију :
-4122-Расходи за комуналне, комуникационе и друге услуге (потрошачка јединица „Одјељење за општу управу“- 01350130) у износу од **870,00 КМ**

3. За реализацију ове Одлуке задужује се Одјељење за привреду, финансије и друштвене дјелатности.

4. Ова Одлука ступа на снагу даном доношења, и објавиће се у „Службеном гласнику општине Костајница“.

ПРИПРЕМИО:

*В.Д. Начелник одјељења за привреду, финансије
и друштвене дјелатности*
Ненад Рељић, дипл.инж.пољ.с.р.

НАЧЕЛНИК:
Драго Бундало , дипл.ек,с.р.

РЕПУБЛИКА СРПСКА
ОПШТИНА КОСТАЈНИЦА
НАЧЕЛНИК
Број: 02-020- 117/13.
Датум: 28. 01. 2013.

На основу члана 43. Закона о локалној самоуправи („Службени гласник Републике Српске“, број 101/04, 42/05 и 118/05.), члана 57. Статута општине Костајница („Службени гласник општине Костајница“ број 12/05), члана 14. Одлуке о извршењу буџета општине Костајница за 2012. годину („Службени гласник општине Костајница“ број 8/12.), д о н о с и

О Д Л У К У о одобрењу реалокације средстава

- Одобрава се реалокација средстава са позиције:
-5111-Издаци за изградњу и прибављање зграда и објеката (потрошачка јединица „Начелник општине “ - 01350120) у износу од **19.130,00 КМ**
- Реалокација средстава из тачке 1. ове одлуке биће извршена на позицију :
-5113–Издаци за набавку постројења и опреме (потрошачка јединица „Начелник општине “- 01350120) у износу од **190,00 КМ**
-4126-Расходи по основу путовања и смјештаја (потрошачка јединица „Одјељење за општу управу“ - 01350130) у износу од : **970,00 КМ**
-4127-Расходи за стручне услуге (потрошачка јединица „Одјељење за општу управу“ - 01350130) у износу од **17.970,00 КМ**
- За реализацију ове Одлуке задужује се Одјељење за привреду, финансије и друштвене дјелатности.
- Ова Одлука ступа на снагу даном доношења, и објавиће се у „Службеном гласнику општине Костајница“.

ПРИПРЕМИО:

*В.Д. Начелник одјељења за привреду, финансије
и друштвене дјелатности*
Ненад Рељић, дипл.инж.пољ.с.р.

НАЧЕЛНИК:
Драго Бундало , дипл.ек,с.р.

РЕПУБЛИКА СРПСКА
ОПШТИНА КОСТАЈНИЦА
-НАЧЕЛНИК-
Број: 02-020-18/13.
Датум: 04.01.2013.

На основу члана 2.,3.и 6.Закона о комуналним дјелатностима („Службени гласник Републике Српске“, број: 124/11), члана 72.Одлуке о вршењу комуналних дјелатности („Службени гласник општине Костајница“, број 1/12 и 8/12) и члана 57.Статута општине Костајница („Службени гласник општине Костајница“, број 12/05 и 01/07), Начелник општине доноси слиједећи

П Р А В И Л Н И К

О УСЛОВИМА И НАЧИНУ ФУНКЦИОНИСАЊА И ТЕХНИЧКО-ТЕХНОЛОШКОЈ ОРГАНИЗАЦИЈИ СИСТЕМА ЈАВНЕ РАСВЈЕТЕ НА ПОДРУЧЈУ ОПШТИНЕ КОСТАЈНИЦА

I

Овим Правилником се ближе прописују услови и начин функционисања и техничко – технолошка организација система јавне расвјете на подручју општине Костајница.

II

Јавна расвјета на подручју општине Костајница функционише на принципу да се јавна расвјета укључује помоћу сензора са трафо станица. Укупна дужина изграђене јавне расвјете износи 27.704 метра, а обухвата уже градско подручје и приградска насеља (села) Тавију, Петрињу и Грдановац. Са 21 трафо станице врши се најапајање и укључивање јавне расвјете.

III

Ради рационалног и економичног освјетљавања улица и путева извршиће се временско ограничење освјетљавања улица и путева уграђивањем тајмера, свакодневно, са слиједећих Трафо станица (у даљем тексту: ТС) у зимском периоду који траје од 15.11.текуће године до 15.03.наредне године и то:

1. ТС-Грдановац и ТС-Грдановац 1, са укупном дужином јавне расвјете од 2982 метра, вршиће се освјетљавање у временском периоду од 17,30 до 23,00 часа и од 05,00 часова до 7,00 часова, а обухвата дио магистралног пута и локални пут кроз Грдановац.
2. СТС Тавија 1, СТС – Тавија 2, СТС -Тавија 3, СТС -Тавија 4 и СТС –Водовод, са укупном дужином од 6.998 метара, вршиће се освјетљавање у временском периоду од 17,30 до 23,00 часа и од 05,00 часова до 7,00 часова, а обухвата следеће улице: Петра Петровића Његоша II, Љубе Јандрића, Стевана Сремца, Јована Дучића, Жарка Згоњанина, Ћирила и Методија и Бранка Радичевића.
3. СТС – Петриња 1, СТС Петриња 2 и СТС-Петриња 3, са укупном дужином јавне расвјете од 3.896 метара, вршиће се освјетљавање у временском периоду од 17,30 до 23,00 часа и од 5,00 часова до 7,00 часова, а обухвата локални пут кроз Петрињу.

4. Са осталих 11 трафо станица (СТС-Мракодол 2, ТС-Ужице, ТС –Расклопница, СТС-Бубњарица, МБТС-Пошта, СТС-Школа, ТС-Град1, МБТС-Сана, СТС Зечево брдо, СТС-2.мај, СТС-Град 3), са укупном дужином од 13.828 метара, вршиће се освјетљавање улица у временском периоду од 17,30 часова (поподне) до 7,00 часова (ујутро), а које обухватају следеће улице;

-Светосавска, Ранка Шипке, Трг Краља Петра 1. Ослободиоца, Петра Пеције, Ж.Ф.Т., Бранка Ћопића , Васе Пелагића, Устаничка, Ђоке Мазалића, Козарска , Радничка, Палешка, Гумњанска, Петра Боројевића, Младена Стојановића, Ватрогасна, Крешимира Хајдића, Иве Андрића, Баљска, Скендера Куленовића, Зијада Диздаревића, Џемала Биједића, 27.јула, Унска, Брдска, Мака Диздара, Османа Ђикића, Бубњарица, Десанке Максимовић, Војводе Мишића, Гаврила Принципа, Османа Карабеговића, Вука Караџића, Мирзе Делибашића, Петра Боројевића, Владимира Назора, Владе Дивца, Ташли бунар, Петрињска, 2.маја, Николе Тесле, Младена Ољаче, Петра Кочића , Алексе Шантића , Партизански пут, Милоша Црњанског , Доситеја Обрадовића , Бранислава Нушића, Лазе Штековића, пут према плажи Пландиште и Меше Селимовића.

IV

У љетном периоду , који траје од 15.03.до 15.11.текуће године, освјетљавање улица и путева вршиће се у временском периоду од 20,30 часова до 12,00 часова и од 04,00 до 6,00 часова за ТС из тачке 1.,2.и 3., члана III овог Правилника, док за тачку 4.временски период освјетљавања траје од 20,30 часова увече до 6,00 часова ујутро.

V

За реализацију овог Правилника задужује се Одсјек за урбанизам и стамбено-комуналне послове, АС, општине Костајница, док ће одржавање јавне расвјете вршити лиценцирано предузеће одабрано у поступку јавне набавке.

VI

Овај Правилник ступа на снагу даном доношења и објавиће се у „Службеном гласнику општине Костајница“.

Правилник припремио:

Одсјек за урбанизам и стамбено-комуналне послове

НАЧЕЛНИК

Драго Бундало, дипл.екон, с.р.

РЕПУБЛИКА СРПСКА
ОПШТИНА КОСТАЈНИЦА
НАЧЕЛНИК
Број: 02-020-105/13.
Датум, 23.01.2013.год.

На основу члана 3.Одлуке о стимулисању наталитета („Службени гласник општине Костајница“, број: 8/12) и члана 57.Статута општине Костајница („Службени гласник општине Костајница“, број: 12/05, 1/07), Начелник општине, доноси:

П РА В И Л Н И К

о условима и начину остваривања права из Одлуке о стимулисању наталитета

Члан 1.

Овим Правилником се утврђују услови и начин додјеле једнократне новчане помоћи за стимулисање наталитета.

Члан 2.

Износ једнократне новчане помоћи је утврђен Одлуком о стимулисању наталитета.

Члан 3.

Услов за додјелу једнократне новчане помоћи за стимулисање наталитета је пребивалиште на подручју општине Костајница за оба родитеља или за једног родитеља ако је исти самохрани родитељ.

Члан 4.

Родитељ новорођеног дјетета подноси Начелнику општине захтјев за исплату једнократне новчане помоћи, уз који мора приложити:

- Кућну листу;
- Увјерење о пребивалишту за обоје или једног родитеља ако је самохрани родитељ;
- Изводе из матичне књиге рођених за новорођено дјете;
- Број текућег рачуна.

Члан 5.

Исплату средстава за једнократну новчану помоћ одобрава начелник општине Костајница, рјешењем, након утврђивања чињеница из члана 4.ове Одлуке.

Члан 6.

Једнократна новчана помоћ ће се исплатити на текући рачун родитеља.

Члан 7.

Захтјев за исплату новчане помоћи се подноси у року од шест (6) мјесеци од дана рођења дјетета.

Члан 8.

Овај Правилник ступа на снагу даном доношења и објавиће се у „Службеном гласнику општине Костајница“.

НАЧЕЛНИК
Драго Бундало,дипл.ек.,с.р.

САДРЖАЈ:

-Одлука и Програм рада СО-е Костајница за 2013.годину.....	стр 1-14
-Одлука о висини средстава на име учешћа у реализацији пројекта.....	стр 15
-Одлука о именовању Савјета за израду измјена и допуна Регулационог плана Блок 1 и дио Блока 2.....	стр 16
-Одлука о измјени и допуни Одлуке о грађевинском земљишту.....	стр 17
-Одлука о измјени и допуни Одлуке о остваривању права на умањење накнада	стр 18
-Одлука о уступању на привремено коришћење теретног моторног возила КП „Комунално“.....	стр 19
-Одлука о изградњи игралишта за мале спортове у селу Петриња.....	стр 20
-Одлука о усвајању Студије интегрисаног развоја руралних подручја општине Костајница.....	стр 21-152
-Сагласност на Листу споменика и спомен обиљежја.....	стр 153-155
-Рјешење о разрјешењу Управног одбора ЈУ „Дом здравља Костајница“.....	стр 156
-Рјешење о именовању привременог Управног одбора ЈУ Дом здравља.....	стр 157
-Рјешење о разрјешењу директора Центра за социјални рад Костајница.....	стр 158
-Рјешење о именовању вд директора Центра за социјални рад Костајница.....	стр 159
-Рјешење о разрјешењу Управног одбора Центра за социјални рад Костајница.....	стр 160
-Рјешење о именовању привременог Управног одбора Центра за социјални рад Костајница.....	стр 161
-Рјешење о именовању привременог Управног одбора.....	стр 162
-Рјешење о разрјешењу Надзорног одбора КП „Комунално“ а.д. Костајница.....	стр 163
-Рјешење о именовању привременог Надзорног одбора КП „Комунално“ а.д. Костајница.....	стр 164
-Рјешење о разрјешењу Надзорног одбора ЈП „Банијапромет“ Костајница.....	стр 165
-Рјешење о именовању привременог Надзорног одбора ЈП „Банијапромет“.....	стр 166
-Рјешење о разрјешењу вд Надзорног одбора ЈП „Центар за спорт, туризам, информисање , културу и образовање“ д.о.о. Костајница.....	стр 167
-Рјешење о именовању вд Надзорног одбора ЈП „Центар за спорт, туризам, информисање , културу и образовање“ д.о.о. Костајница.....	стр 168
-Закључак-Средњошколски центар.....	стр 169
-Закључак-Средњошколски центар.....	стр 170
-Закључак - КП „Комунално“ Костајница.....	стр 171
-Закључак – ЈУ Дом здравља Костајница.....	стр 172
-Закључак – Извјештај о раду Управног одбора ЈУ Дом здравља Костајница.....	стр 173
-Закључак – Извјештај о раду Центра за социјални рад.....	стр 174
-Закључак – Извјештај о раду Управног одбора Центра за соц.рад Костајница.....	стр 175
-Закључак – Извјештај о раду КП „Комунално“ Костајница.....	стр 176
-Закључак - Извјештај о раду ЈП „Банијапромет“ Костајница.....	стр 177
-Закључак – Извјештај о раду Надзорног одбора ЈП „Банијапромет“ Костајница.....	стр 178
-Закључак – Извјештај о раду ЈП „Центар за спорт, туризам, информисање , културу и образовање“ д.о.о. Костајница.....	стр 179
-Закључак –Извјештај о раду привременог Надзорног одбора ЈП „Центар за спорт, туризам, информисање , културу и образовање“ д.о.о. Костајница.....	стр 180
-Закључак за Управни одбор Центра за социјални рад.....	стр 181
-Закључак за КУД „Поткозарје“.....	стр 182
-Закључак – Нацрт плана парцелације.....	стр 183
-Закључак - кредитна задуженост.....	стр 184
-Закључак - KFW	стр 185
-Закључак.....	стр 186
-Закључак – Економска политика Владе РС.....	стр 187
-Закључак- Министарство здравља.....	стр 188
-Закључак-Управни одбор Дома здравља Костајница.....	стр 189
-Закључак - Управни одбор Центра за социјални рад Костајница.....	стр 190
-Закључак – Надзорни одбор КП „Комунално“ Костајница.....	стр 191
-Закључак – Надзорни одбор ЈП „Банијапромет“ Костајница.....	стр 192
-Закључак – Надзорни одбор ЈП „Центар за спорт, туризам, информисање , културу и образовање“ д.о.о. Костајница.....	стр 193

-Одлука о одобрењу реалокације средстава.....	стр 194
-Одлука о одобрењу реалокације средстава.....	стр 195
-Одлука о одобрењу реалокације средстава.....	стр 196
-Одлука о одобрењу реалокације средстава.....	стр 197
-Одлука о одобрењу реалокације средстава.....	стр 198
-Одлука о одобрењу реалокације средстава.....	стр 199
-Правилник о условима и начину функционисања и техничко-технолошкој организацији система јавне расвјете на подручју општине Костајница.....	стр 200-201
-Правилник о условима и начину остваривања права из Одлуке о стимулисању наталитета.....	стр 202

ТИРАЖ: 5 примјерака

ШТАМПА : Кућна штампарија општине Костајница

ГЛАВНИ И ОДГОВОРНИ УРЕДНИК
Свјетлана Бајалица, дипл.правник,с.р.